
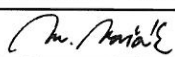
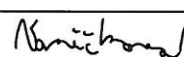


OZNAČENÍ	POPIS ZMĚNY			DATUM	PODPIS
HIP	ZODP. PROJEKTANT	VYPRACOVAL	KONTROLOVAL	IM-PROJEKT, Inženýrské a mostní konstrukce, s.r.o.  Vodní 1, 602 00 BRNO tel: 533 446 080-2 fax: 533 446 089 im-projekt@im-projekt.cz www.im-projekt.cz	
	ING. MARTIN VAŠÁK	DLE PŘÍLOH	MGR. MARKÉTA VANĚČKOVÁ		
					
INVESTOR: SÚS Jihomoravského kraje, příspěvk. org. kraje, Žerotínovo nám. 3/5, 601 82 BRNO					
KRAJ: JIHOMORAVSKÝ		ORP: ZNOJMO	KATASTR: JAROSLAVICE		
STAVBA: II/397 JAROSLAVICE, KM 24,750 - 25,350 ČÁST: ~				FORMÁT	A4
				DATUM	DUBEN 2014
				STUPEŇ	DSP/PDPS
				ČÍSLO ZAK.	2014446
				MĚŘÍTKO	~
PŘÍLOHA: DOKLADY				ČÍSLO PŘÍLOHY: F	ČÍSLO PARÉ:

STAVBA: II/397 Jaroslavice, km 24,750 – 25,350

PŘÍLOHA: DOKLADY

OBSAH:

Příloha Název přílohy

	Plná moc, zápisy a připomínky
01	Správa a údržba silnic Jihomoravského kraje, příspěvk. org. Plná moc
	Vyjádření k sítím
02	RWE Distribuční služby, s.r.o., Dokumentace plynárenského zařízení, Plynárenská 499/1, 657 02 BRNO Vyjádření k sítím
03	E.ON Česká republika, s.r.o., F.A.Gerstnera 2151/6, 370 49 ČESKÉ BUDĚJOVICE Vyjádření k sítím
04	itself s.r.o., Pálavské nám. 11, 628 00 Brno Czech Republic Vyjádření k sítím
05	UPC Česká republika, a.s., Dokumentace sítě, Bzenecká 2, 628 00 BRNO Vyjádření k sítím
06	Telefónica O2 Czech Republic, a.s., Jana Babáka 2733/11, 662 90 BRNO Vyjádření k sítím
07	Vodafone Czech Republic, a.s., Technické oddělení, Vinohradská 167, 100 00 PRAHA 10 Vyjádření k sítím
08	T-Mobile Czech Republic a.s., Tomíčková 2144/1, 149 00 Praha 4 Vyjádření k sítím
09	Ministerstvo obrany, Agentura hospodaření s nemovitým majetkem, Odbor územní správy majetku Brno, Svatoplukova 84, P.O.BOX 553, 602 00 BRNO Vyjádření ke stavbě
10	Krajské ředitelství policie Jihomoravského kraje, Oddělení správy nemovitého majetku, Kounicova 24, 611 32 BRNO Vyjádření k sítím
	Vyjádření ke stavbě
11	Obec Jaroslavice, Náměstí 93, 671 28 Jaroslavice Vyjádření ke stavbě
12	Obecní úřad Jaroslavice, Stavební úřad, Náměstí 93, 671 28 Jaroslavice Vyjádření ke stavbě - §15
13	Městský úřad Znojmo, Odbor dopravy, nám.Armády 1213/8, P.O BOX 36, 669 22 ZNOJMO Vyjádření ke stavbě
14	Městský úřad Znojmo, Odbor životního prostředí, nám.Armády 1213/8, P.O BOX 36, 669 01 ZNOJMO Souhrnné vyjádření
15	Městský úřad Znojmo, Odbor životního prostředí, nám.Armády 1213/8, P.O BOX 36, 669 01 ZNOJMO Souhlas s prováděním stavebních prací v ochranném pásmu lesa
16	LČR, s.p., Lesní správa Znojmo, Pivovarská 1, 669 02 ZNOJMO Vyjádření ke stavbě
17	Krajské ředitelství policie Jihomoravského kraje, Dopravní inspektorát Znojmo, Pražská 2486/59, 670 20 Znojmo Vyjádření ke stavbě
18	Krajská hygienická stanice Jihomoravského kraje se sídlem v Brně, Jeřábekova 4, 602 00 BRNO Vyjádření ke stavbě
19	Hasičský záchranný sbor Jihomoravského kraje, Územní odbor Znojmo, Pražská 83, 669 02 ZNOJMO Vyjádření ke stavbě
20	Krajský úřad Jihomoravského kraje, Odbor životního prostředí, Žerotínovo náměstí 3/5, 601 82 Brno Vyjádření ke stavbě dle §45i zák. 114/1992 Sb.
21	Ministerstvo obrany, Agentura hospodaření s nemovitým majetkem, Odbor územní správy majetku Brno, Svatoplukova 84, P.O.BOX 553, 602 00 BRNO Vyjádření ke stavbě
22	Povodí Moravy, Dřevařská 11, 601 75 BRNO Vyjádření ke stavbě
23	Dobrovolný svazek obcí Jaroslavice, Slup, Náměstí 93, 671 28 Jaroslavice Vyjádření ke stavbě
24	Dobrovolný svazek obcí Jaroslavice, Hrádek, Dyjákovice, Náměstí 93, 671 28 Jaroslavice Vyjádření ke stavbě
25	RWE Distribuční služby, s.r.o., Dokumentace plynárenského zařízení, Plynárenská 499/1, 657 02 BRNO Vyjádření ke stavbě

PLNÁ MOC

ZMOCNITEL

Správa a údržba silnic Jihomoravského kraje, příspěvková organizace kraje

sídlem Žerotínovo náměstí 3/5, 601 82 Brno
zapsaná u Krajského soudu v Brně,
jednatel Ing. Janem Zouharem, ředitelem

IČ 70932581
oddíl Pr, vložka 287

zmocňuje

ZMOCNĚNCE

IM-PROJEKT, INŽENÝRSKÉ A MOSTNÍ KONSTRUKCE, S.R.O.

Sídlem Vodní 1, 602 00 Brno
zapsaná u Krajského soudu v Brně
jednatel Ing. Martinem Vašákem, jednatelem společnosti

IČ 276 89 328
oddíl C, vložka 52262

k jednání s fyzickými i právnickými osobami, orgány státní správy a samosprávy za účelem získání podkladů, dokladů a stanovisek potřebných pro vydání stavebního povolení na stavbu:


II/397 JAROSLAVICE, KM 24,750-25,350

Zmocněnec je oprávněn jednat s fyzickými i právnickými osobami svým jménem. Doklady a stanoviska musí být vydány na jméno zmocnítele.

Zmocněnec je oprávněn udělit plnou moc v rozsahu této plné moci jiné osobě; takovou osobou může být pouze zaměstnanec zmocněnce.

Ve Znojmě, dne 18. 2. 2014

**Správa a údržba silnic
Jihomoravského kraje
příspěvková organizace kraje (70)
Žerotínovo nám. 3/5, 601 82 BRNO
DIČ: CZ70932581
Oblast Znojmo, Kutkova 24, 669 50**



Ing. Zdeněk Komůrka
vedoucí oblasti Znojmo

**Správa a údržba silnic Jihomoravského kraje,
příspěvková organizace kraje**

Zmocnění přijímám

Ve Znojmě, dne

18. 2. 2014


Ing. Martin Vašák

Jednatel společnosti

IM-Projekt, inženýrské a mostní konstrukce, s.r.o.

**IM-Projekt,
inženýrské a mostní
konstrukce, s.r.o.
Vodní 970/1, 602 00 BRNO
Tel./Fax: 547 211 056, mobil: 777 1869 70
im-projekt@im-projekt.cz
www.im-projekt.cz**

IM-Projekt, inženýrské a
mostní konstrukce, s.r.o.
Vodní 970/1
60200 Brno

naše značka
5000911843

vyřizuje
Petr Klimeš

datum
11.03.2014

Věc:

II/397 Jaroslavice, KM 24,750 - 25,350

K.ú. - p.č.: Jaroslavice

Stavebník: Správa a údržba silnic Jihomoravského kraje, příspěvková organizace kraje, Žerotínovo náměstí 3/5, 601

Účel stanoviska: Existence sítí

RWE GasNet, s.r.o., jako provozovatel distribuční soustavy (PDS) a technické infrastruktury, zastoupený JMP DS, s.r.o., vydává toto stanovisko:

V zájmovém území vyznačeném v příloze tohoto stanoviska, nebo jeho blízkosti se nachází provozovaná plynárenská zařízení (dále jen PZ) ve vlastnictví nebo správě RWE GasNet, s.r.o. - viz příloha s informativní polohou tohoto PZ a informací v legendě.

Upozorňujeme, že se v zájmovém území vyznačeném v příloze tohoto stanoviska mohou nacházet PZ, která jsou ve fázi výstavby a doposud nebyla předána RWE GasNet, s.r.o. k provozování. Taktéž se v zájmovém území mohou nacházet PZ jiných vlastníků či správců, případně i dlouhodobě nefunkční/neprovozovaná PZ bez dostupných informací o jejich poloze.

Toto stanovisko slouží POUZE JAKO INFORMACE o existenci PZ v zájmovém území vyznačeném v příloze.

Stanovisko NELZE POUŽÍT pro jednání s orgány státní správy ve věcech územního plánování a stavebního řádu dle zákona č. 183/2006 Sb. v platném znění a NELZE ho použít např. pro územní řízení, řízení o územním souhlasu, veřejnoprávní smlouvy pro umístění stavby, zjednodušené územní řízení, ohlášení, stavební řízení, společné územní a stavební řízení, veřejnoprávní smlouvu o provedení stavby nebo oznámení stavebního záměru s certifikátem autorizovaného inspektora.

Stanovisko NELZE POUŽÍT pro realizaci stavby a rovněž nenahrazuje stanovisko k dokumentaci stavby.

Pro případné upřesnění polohy PZ je nutné provést jeho vytyčení. Vytyčení provede příslušná provozní oblast. Při žádosti uvede žadatel naši značku (číslo jednací) uvedenou v úvodu tohoto stanoviska.

Platí pouze pro území vyznačené v příloze tohoto stanoviska a to 24 měsíců ode dne jeho vydání.

Stanovisko bylo vygenerováno na základě Vaší žádosti automaticky.

JMP DS, s.r.o.

Plynárenská 499/1
602 00 Brno-střed
T +420532221111
F +420545578571
E info_ds@rwe.cz
I www.nwe.cz
IČ: 24850756
DIČ: CZ24850756

Zapsán do obchodního rejstříku:
Krajský soud v Brně
oddíl C, vložka 80638
11.10.2013

Bankovní spojení:
ČSOB a.s.
Číslo účtu: 117502813
Kód banky: 0300

Za správnost a úplnost dokumentace předložené s žádostí včetně jejího souladu s platnými předpisy plně zodpovídá její zpracovatel. Stanovisko nenahrazuje případná další stanoviska k jiným částem stavby.

V případě další korespondence nebo jednání (např. změna stavby) uvádějte naši značku - 5000911843 a datum tohoto stanoviska. Kontakty jsou k dispozici na www.rwe-ds.cz nebo Zákaznická linka 840 11 33 55.

















Petr Klimeš
vedoucí regionální OSS-Jihlava
odděl. reg. oper. správy sítí Jihlava
JMP DS, s.r.o.
+420532228245
petr.klimes@rwe.cz

Přílohy: Detailní zakres plynárenského zařízení

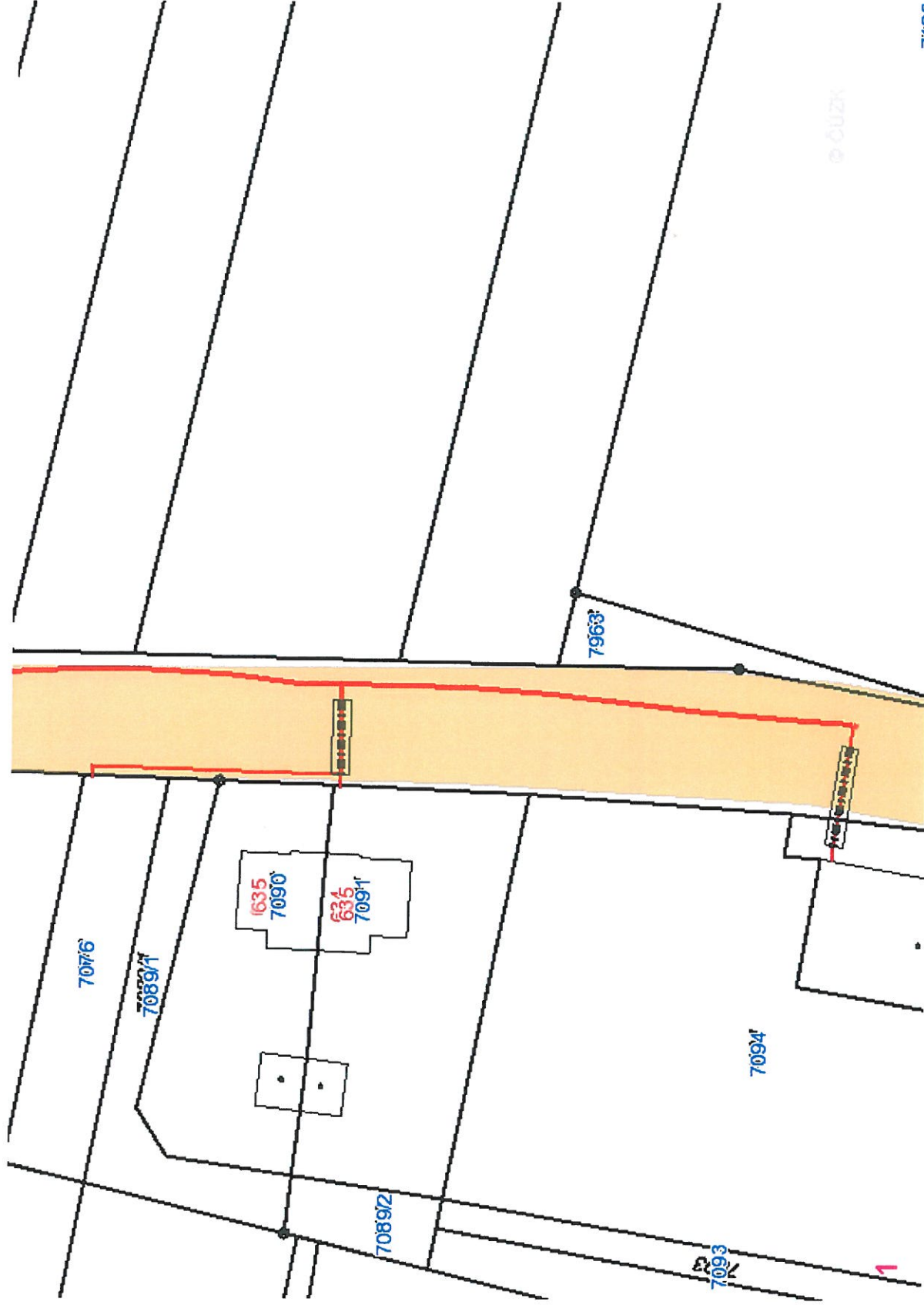
Provozovatel DS: RWE GasNet, s.r.o.; Stavebník: Správa a údržba silnic Jihomoravského kraje, příspěvková organizace kraje, Žerotínovo náměstí 3/5, 60182 Brno, K.ú.: Jaroslavič.



Legenda:

	linie plynovodu
	NTL
	STL
	VTL
	WTL
	nefunkční
	výstavba
	regulační stanice
	ochranné zařízení
	kabel
	elektropřípojka
	kabel protikoroziční ochrany
	anodové uzemnění
	stanice katodové ochrany

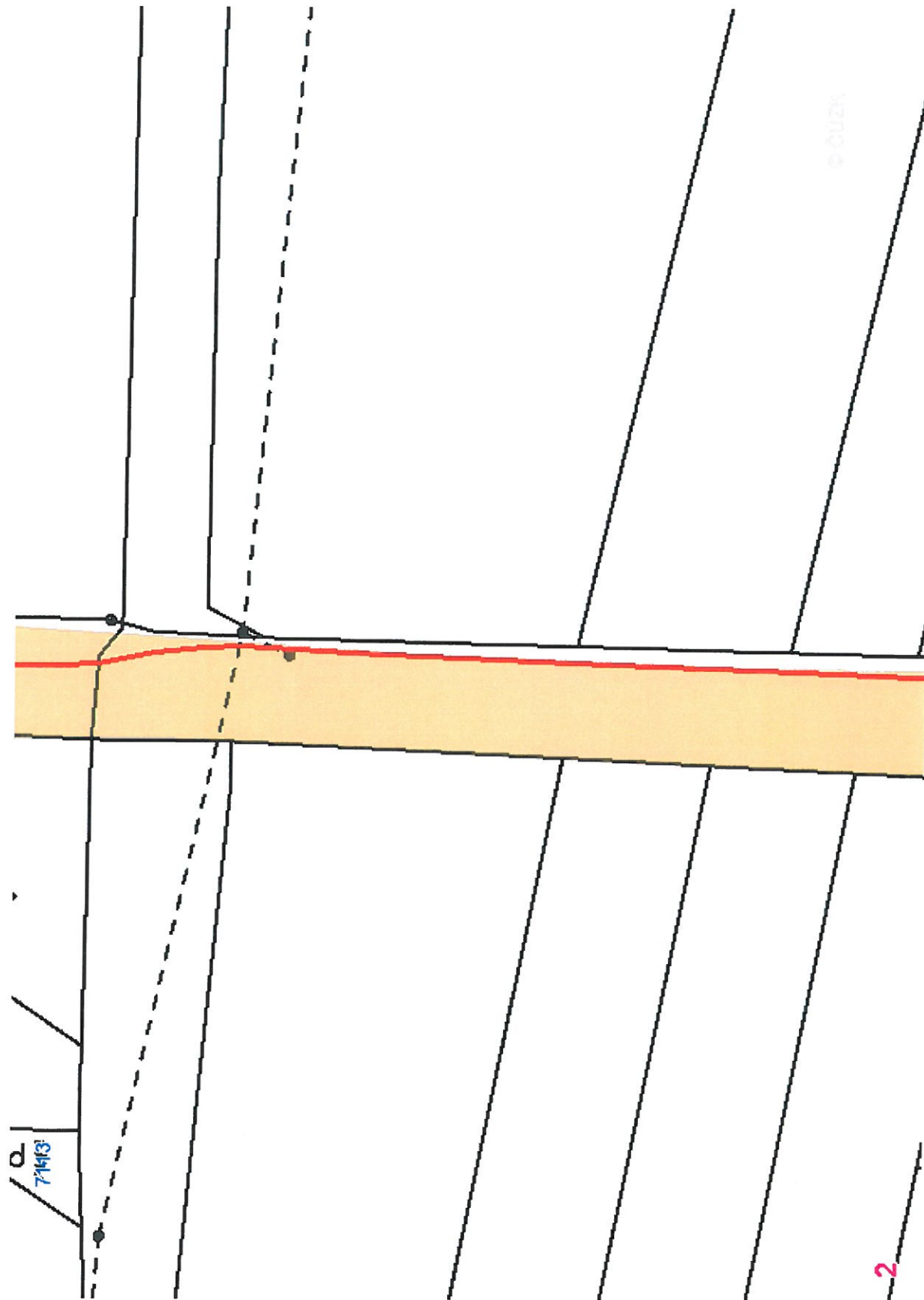
Provozovatel DS: RWE GasNet, s.r.o.; Stavebník: Správa a údržba silnic Jihomoravského kraje, příspěvková organizace kraje, Žerotínovo náměstí 3/5, 60182 Brno. K.ú.: Jaroslavič.

















Legenda:

	linie plynovodu
	NTL
	STL
	VTL
	WTL
	nefunkční
	výstavba
	regulační stanice
	ochranné zařízení
	kabel
	elektrodpřijímk
	kabel protikoroziční ochrany
	anodové uzemnění
	stanice katodové ochrany

Provozovatel DS: RWE GasNet, s.r.o.; Stavebník: Správa a údržba silnic Jihomoravského kraje, příspěvková organizace kraje, Žerotínovo náměstí 3/5, 60182 Brno. K.ú.: Jaroslavice.



Legenda:

	linie plynovodu
	NTL
	STL
	VTL
	WTl
	nefunkční
	výstavba
	regulační stanice
	ochranné zařízení
	kabel
	elektroda
	kabel protikorozi ochrany
	anodové uzemnění
	stanice katodové ochrany

Provozovatel DS: RWE GasNet, s.r.o.; Stavebník: Správa a údržba silnic Jihomoravského kraje, příspěvková organizace kraje, Žerotínovo náměstí 3/5, 60182 Brno, K.ú.: Jaroslavice.



Legenda:

linie plynovodu	NTL	STL	VTL	WTL	nefunkční	výstavba
regulační stanice						
ochranné zařízení						
kabel						
elektropřípojka						
kabel protikoroziční ochrany						
anodové uzemnění						
stanice katodové ochrany						



E.ON Servisní, s.r.o., F. A. Gerstnera 2151/6, 370 49 České Budějovice

IM-Projekt, inženýrské a mostní konstrukce,
s.r.o.
Markéta Vaněčková
Vodní 1
602 00 Brno

E.ON Servisní, s.r.o.

RCDS Znojmo
Rooseveltova 8A
Znojmo
www.eon.cz

Martin Kropáč
T +420-54514-4742
martin.kropac@eon.cz

Naše značka
M18531-16001666

Znojmo, 10.4.2014

**Vyjádření o existenci zařízení distribuční soustavy (elektrická síť)
ve vlastnictví E.ON Distribuce, a.s. a podmínkách práce v jeho
blízkosti.**

Investor stavby: Správa a údržba silnic Jihomoravského kraje
Název stavby: II/397 Jaroslavice, KM 24,750 - 25,350
Místo stavby: KÚ Jaroslavice (657531), parc. č. II

Toto vyjádření slouží pro informaci o stávajícím elektrickém zařízení distribuční soustavy vlastněném a provozovaném společností E.ON Distribuce, a.s. (dále jen ECD) a je vyjádřením k územnímu a stavebnímu řízení. Vyjádření nenahrazuje a neuvádí připojovací podmínky. V případě, že požadujete připojení nového odběrného místa, resp. zvýšení rezervovaného příkonu a doposud jste nepodali žádost, obraťte se na zákaznickou linku 840 111 333.

Upozorňujeme, že účastníkem územního a stavebního řízení zůstává provozovatel distribuční soustavy ECD, kterého v uvedených řízeních na základě zmocnění zastupuje společnost E.ON Česká republika, s.r.o. (dále jen ECZR).

V zájmovém území výše uvedené stavby se nachází:

Podzemní vedení VN
Nadzemní vedení VN
Distribuční trafostanice VN/NN
Podzemní vedení NN
Nadzemní vedení NN

Ke stavbě a činnosti v ochranných pásmech (dále jen OP) nadzemního vedení VN, VVN, podzemního vedení nebo elektrických stanic je investor povinen zajistit si písemný souhlas ve smyslu § 46 odst. 11 zákona č.

Sídlo společnosti:
F.A. Gerstnera 2151/6
370 49 České Budějovice
Společnost je zapsána
v Obchodním rejstříku
vedeném Krajským soudem
v Českých Budějovicích,
oddíl C., vložka 15066
IČ: 257 33 591
DIČ: CZ25733591

458/2000 Sb., o podmínkách podnikání a výkonu státní správy
v energetických odvětvích, v platném znění.

Souhlas se stavbou a činností v OP zařízení distribuční soustavy uděluje
ECZR jako zástupce ECD na základě žádosti investora stavby. S podáním
žádosti předložíte k vyjádření projektovou dokumentaci stavby
s podrobným zákresem a okótováním umístění stavby v OP.

Podklady pro žádost musí obsahovat následující údaje:

- celé jméno právnické nebo fyzické osoby, která žádá o výjimku
- jméno a celá adresa investora stavby, IČO
- místo zásahu do pásma
- okres, katastrální území, parcelní číslo, druh zařízení
- nový způsob zajištění ochrany rozvodného zařízení
- kopii vyjádření o existenci zařízení včetně zakreslení sítí.

Při provádění zemních nebo jiných prací, které mohou ohrozit předmětné
distribuční a sdělovací zařízení, jste povinni dle zákona č. 309/2006 Sb.,
a nařízení vlády č. 591/2006 Sb., učinit veškerá opatření, aby nedošlo
ke škodám na rozvodném zařízení, na majetku nebo na zdraví osob
elektrickým proudem, zejména tím, že bude zajištěno:

1. Výkopové práce v blízkosti nadzemního vedení NN lze provádět
v min. vzdálenosti 1m od sloupů tak, aby nedošlo k narušení jejich
stability a uzemňovací soustavy, nebo nebyl jinak ohrožen provoz
el. zařízení a bezpečnost osob. Dále požadujeme dodržovat platná
ustanovení norem ČSN EN 50 110-1 a PNE 33 3302.
2. Při provádění stavebních prací nesmí dojít k poškození el. zařízení.
3. V důsledku stavebních prací nesmí dojít k znepřístupnění el. zařízení.
4. Ohlášení jakéhokoliv poškození distribučního a sdělovacího zařízení
v provozování ECD na telefonní číslo **800 225 577**.

Kontakty jednotlivých provozovatelů zařízení:

Vytýčení kabelů zajistí	Radek Iran, tel.: 54 514-4740
VN+NN	RS Pavel Sova, tel.: 515364758

Pozor ! Vyjádření má platnost 12 měsíců tj. do 10.04.2015.

Upozorňujeme na možnou polohovou odchylku uloženého vedení
od výkresové dokumentace.

Do přiložené a námi orazítkované dokumentace jsme **informativně** zakreslili:

- červeně plně podzemní vedení VN
- červeně čárkovaně nadzemní vedení VN
- zeleně plně podzemní vedení NN
- zeleně čárkovaně nadzemní vedení NN

Při vytýčení trasy zařízení i ke kontrole před záhozem a ke všem dalším jednáním s ECZR jako zástupcem ECD předložte toto vyjádření.

S přátelským pozdravem

E.ON Servisní, s.r.o.

E.ON Servisní, s.r.o.
F. A. Gerstnera 1151/6
370 49 České Budějovice
IČ: 25486213, DIČ: CZ25186213

114

Příloha: Orazítkovaná situace s informativním zákresem.

Následující oddíl se vyplňuje v případě žádosti o udělení souhlasu se zjednodušeným územním řízením nebo s uzavřením veřejnoprávní smlouvy

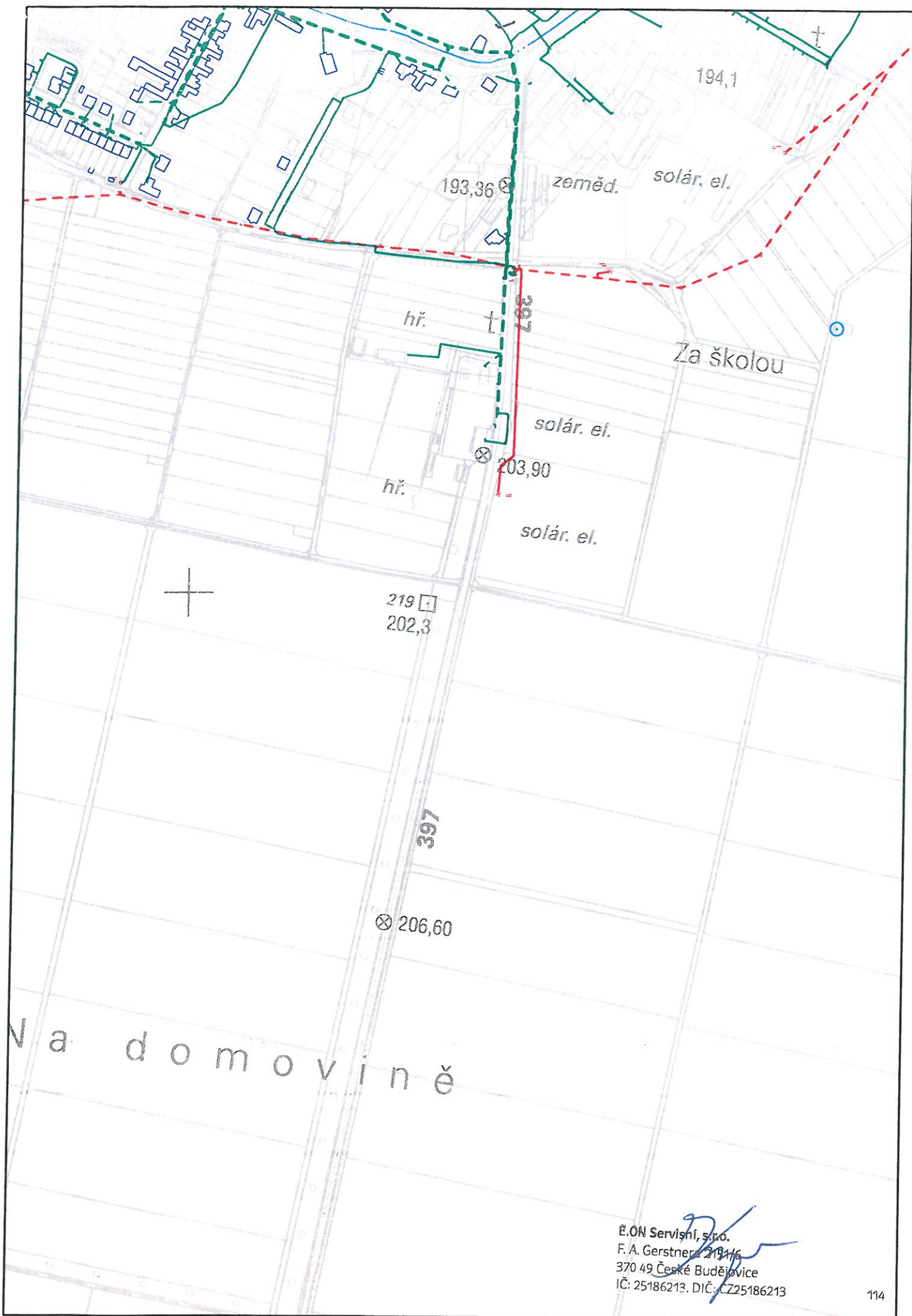
Udělení souhlasu

*Souhlasíme – Nesouhlasíme se zjednodušeným územním řízením**

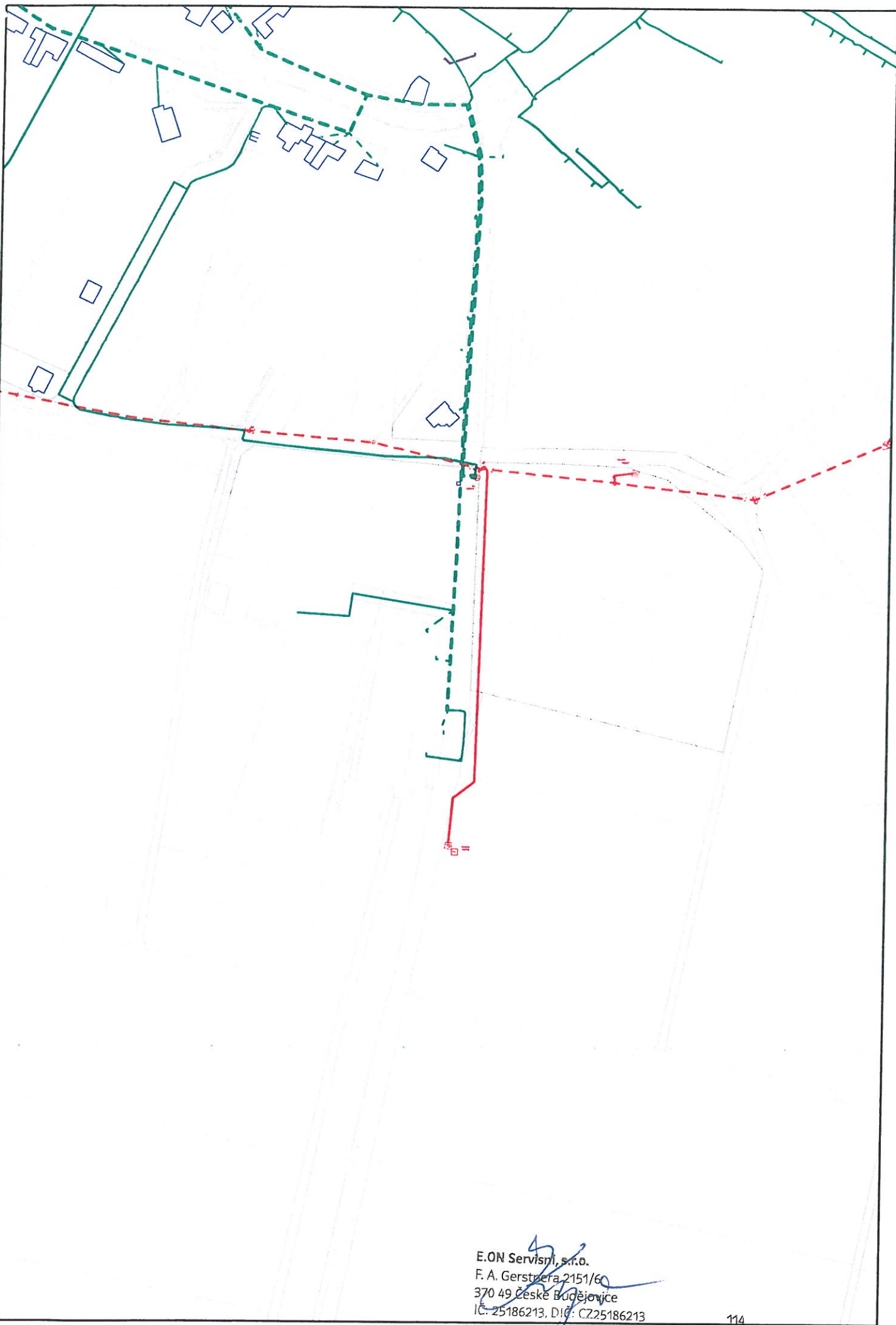
*Souhlasíme – Nesouhlasíme s uzavřením veřejnoprávní smlouvy**

E.ON Česká republika, s.r.o.

**Pro platnost udělení souhlasu je nutný podpis a razítko oprávněného pracovníka*



E.ON Servisní, s.p.o.
F. A. Gerstner 2194/6
370 49 České Budějovice
IČ: 25186213, DIČ: CZ25186213



E.ON Servisní, s.r.o.
F. A. Gerstnera 2151/6
370 49 České Budějovice
IČ: 25186213, DIČ: CZ25186213

V Brně dne 31. 03. 2014
Číslo vyjádření: **14/000950**
Vaše značka: ---

**IM-Projekt, inženýrské a
mostní konstrukce, s.r.o.
Markéta Vaněčková
Vodní 1
60200 Brno**

Vyřizuje: Iva Veselá
Telefon: +420533383344
E-mail: iva.vesela@itself.cz

Platnost tohoto Vyjádření končí dne: 31. 03. 2016

Věc : Vyjádření ke stavebnímu řízení / dodatečnému stavebnímu povolení

- Akce: II/397 Jaroslavice, KM 24,750 - 25,350
- Katastrální území: Znojmo, Jaroslavice
- Investor: Správa a údržba silnic Jihomoravského kraje

V lokalitě výše uvedené stavby se nachází zařízení fy. **itself s.r.o.** Pálavské náměstí 11, Brno 628 00, - komunikační trasa: Hatě – Ivančice - 3x HDPE trubka Ø 40mm – 1x modrá, 1x hnědá s bílým pruhem, 1x červená a bílým pruhem (dále jen DOK-SELF).

Při realizaci požadujeme :

- a) Před zahájením zemních prací v ochranném pásmu DOK-SELF kontaktovat zástupce firmy **itself s.r.o.** (p. Samlík tel.: **603 582 603**, e-mail: samlik@itself.cz). P. Samlík případně provede vytyčení trasy DOK-SELF a odsouhlasí řešení případných kolizí stavby s vedením DOK-SELF..
- b) DOK-SELF je telekomunikační stavbou s ochranným pásmem 1,5 m od kabelů (HDPE trubek), zemní práce v ochranném pásmu DOK-SELF (1,5 m) provádět ručně, pomocí strojní mechanizace pouze s nejvyšší opatrností a až po provedení ručně kopaných sond pro zjištění přesné polohy a hloubky vedení, trasu zabezpečit proti poškození od těžké mechanizace.
- c) Při odkrytí DOK-SELF jej chránit proti poškození nepovolanou osobou.
- d) Dotčení DOK-SELF (křížení, souběh, apod.) provést dle ČSN 73 6005.

Využívejte elektronickou formu žádosti o vyjádření na adrese <http://vyjadreni.itself.cz>

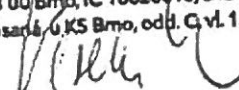
Při křížení DOK-SELF spodem dbát zvýšené pozornosti při vytvoření nového lože kabelů, aby nedošlo k jejich pozdějšímu prověšení (prasknutí HDPE trubek). Lože kabelů DOK-SELF před opětovným zaházením řádně udusat, zapískovat a provést označení ochrannou fólií

e) Nad trasou DOK-SELF nebudovat objekty a zařízení, která by bránila v přístupu ke kabelům.

f) Před záhozem místa dotčení vyzvat kontaktní osobu firmy **itself s.r.o (p. Samlík)** ke kontrole neporušenosti zařízení fy **itself s.r.o.** a k odsouhlasení prací provedených v ochranném pásmu DOK-SELF. O kontrole bude sepsán protokol (zápis do stavebního deníku).

- Pokud dojde při stavbě k poškození DOK-SELF, je nutno tuto skutečnost neprodleně ohlásit **Dohledovému centru itself s.r.o. – tel.: 533 383 383.**
- Po realizaci stavby předat geodetické zaměření míst střetu nových sítí s trasou DOK-SELF. Zaměření zaslat v el. podobě na e-mail: svobodova@itselfs.cz .

itself ⁹
itself s.r.o., Pálavské nám. 4343/11
628 00 Brno, IČ 18826016, DIČ CZ18826016
zapsaná u KS Brno, odd. C, vl. 1274



Přílohy: Situace 1:1000, se zákresem DOK-SELF, zaměření DOK-SELF ve formátu dgn

Využívejte elektronickou formu žádosti o vyjádření na adrese <http://vyjadreni.itself.cz>



UPC Česká republika, s.r.o.
Závišova 5, 140 00 Praha 4, Česká republika
IČ: 00562262
T +420 261 107 111 F +420 261 107 100

IM-Projekt, inženýrské a mostní konstrukce, s.r.o.
Markéta Vaněčková
Vodní 1
60200 Brno



Datum: 11.3.2014

Věc: Nekolizní vyjádření na podzemní vedení veřejné komunikační sítě (dále PVVKS)
k žádosti č.: E002415/14

Název stavby /akce: II/397 Jaroslavice, KM 24,750 - 25,350

Katastrální území:

Číslo parcely:

Důvod žádosti: **Stavební řízení**

Popis jiného důvodu žádosti:

Žádost o souhlas se zjednodušeným územním řízením: **Ano**

Žádost o souhlas s veřejnoprávní smlouvou: **Ne**

Vážený pane / Vážená paní,

dle Vámi předložené dokumentace se v prostoru stavby nenacházejí žádná PVVKS, která by byla v našem vlastnictví.


Se stavbou souhlasíme.

Toto vyjádření se vztahuje k aktuálnímu stavu neexistence PVVKS ve staveništi předmětné stavby a ke dni zahájení stavby je nutno existenci PVVKS znovu ověřit.

Toto vyjádření platí 1 rok od data vystavení.

S pozdravem

Oddělení dokumentace



Zájmová oblast (zájmové oblasti) zadaná žadatelem:



Geometrie zájmové oblasti (zájmových oblastí) žádosti ve formátu WKT a souřadnicovém systému S-JTSK. Zkopírováním textu lze geometrii zobrazit v jakémkoli softwaru podporujícím formát WKT.

```
GEOMETRYCOLLECTION(POLYGON((-630665.95 -1206438.62,-630664.68 -1206462.51,-630663.81 -1206486.36,-630665.3  
-1206536.45,-630668.02 -1206570.97,-630669.92 -1206603.61,-630673.73 -1206640.78,-630673.28 -1206671.9,-630674.95  
-1206697.24,-630676.03 -1206717.31,-630678.25 -1206768.51,-630679.67 -1206802.19,-630681.55 -1206827.51,-630684.59  
-1206849.13,-630688.69 -1206880.14,-630697.07 -1206920.95,-630712.19 -1206989.69,-630714.35 -1207003.5,-630705.64  
-1207007.25,-630694.75 -1206949.51,-630680.45 -1206889.77,-630669.71 -1206822.91,-630667.79 -1206763.76,-630665.01  
-1206693.62,-630661.08 -1206643,-630655.61 -1206561.3,-630654.01 -1206491.03,-630650.94 -1206449.81,-630655.4  
-1206433.08,-630665.95 -1206438.62)))
```


**VYJÁDŘENÍ O EXISTENCI SÍTĚ ELEKTRONICKÝCH KOMUNIKACÍ
A VŠEOBECNÉ PODMÍNKY OCHRANY SÍTĚ ELEKTRONICKÝCH KOMUNIKACÍ
SPOLEČNOSTI TELEFÓNICA CZECH REPUBLIC, A.S.**

vydané podle § 101 zákona č. 127/2005 Sb., o elektronických komunikacích a o změně některých souvisejících zákonů (zákon o elektronických komunikacích), ve znění pozdějších předpisů a § 161 zákona č. 183/2006 Sb., o územním plánování a stavebním řádu (stavební zákon) či dle dalších příslušných právních předpisů

Číslo jednací: 549357/14

Číslo žádosti: 0114 099 557

Důvod vydání Vyjádření: Stavební řízení

Platnost tohoto Vyjádření končí dne: 11. 3. 2016.

Žadatel	IM-Projekt, inženýrské a mostní konstrukce, s.r.o.	
Stavebník	Správa a údržba silnic Jihomoravského kraje	
Název akce	II/397 Jaroslavice, KM 24,750 - 25,350	
Zájmové území	Okres	Znojmo
	Obec	Jaroslavice
	Kat. území / č. parcely	Jaroslavice

Žadatel shora označenou žádostí určil a vyznačil zájmové území, jakož i stanovil důvod pro vydání Vyjádření o existenci sítě elektronických komunikací a Všeobecných podmínek ochrany sítě elektronických komunikací společnosti Telefónica Czech Republic, a.s. (dále jen *Vyjádření*).

Na základě určení a vyznačení zájmového území žadatelem a na základě stanovení důvodu pro vydání *Vyjádření* vydává společnost Telefónica Czech Republic, a.s. (dále jen *Telefónica*) následující *Vyjádření*:

dojde ke střetu

se sítí elektronických komunikací (dále jen *SEK*) společnosti *Telefónica*, jejíž existence a poloha je zakreslena v příloženém výřezu/výřezích z účelové mapy *SEK* společnosti *Telefónica*. Ochranné pásmo *SEK* je v souladu s ustanovením § 102 zákona č. 127/2005 Sb., o elektronických komunikacích a o změně některých souvisejících zákonů stanoveno rozsahem 1,5 m po stranách krajního vedení *SEK* a není v příloženém výřezu/výřezích z účelové mapy *SEK* společnosti *Telefónica* vyznačeno (dále jen *Ochranné pásmo*).

(1) *Vyjádření* je platné pouze pro zájmové území určené a vyznačené žadatelem, jakož i pro důvod vydání *Vyjádření* stanovený žadatelem v žádosti.

Vyjádření pozbývá platnosti uplynutím doby platnosti v tomto *Vyjádření* uvedené, změnou rozsahu zájmového území či změnou důvodu vydání *Vyjádření* uvedeného v žádosti, nesplněním povinnosti stavebníka dle bodu (2) tohoto *Vyjádření*, a nebo pokud se žadatel či stavebník bezprostředně před zahájením realizace stavby ve vyznačeném zájmovém území prokazatelně neujistí u společnosti *Telefónica* o tom, zda toto *Vyjádření* v době bezprostředně předcházející zahájení realizace stavby ve vyznačeném zájmovém území stále odpovídá skutečnosti, to vše v závislosti na tom, která ze skutečností rozhodná pro pozbytí platnosti tohoto *Vyjádření* nastane nejdříve.

(2) Stavebník, nebo jím pověřená třetí osoba, je **povinen bez zbytečného odkladu poté, kdy zjistil, že jeho záměr, pro který podal shora označenou žádost, je v kolizi se *SEK* a nebo zasahuje do *Ochranného pásma SEK*, nejpozději však před počátkem zpracování projektové dokumentace stavby, která koliduje se *SEK* a nebo zasahuje do *Ochranného pásma SEK*, vyzvat společnost *Telefónica* ke stanovení konkrétních podmínek ochrany *SEK*, případně k přeložení *SEK*, a to prostřednictvím zaměstnance společnosti *Telefónica* pověřeného ochranou sítě - Dana Panáková, tel.: 720 752 454, e-mail: dana.panakova@telefonica.com (dále jen *POS*).**

(3) **Přeložení *SEK* zajistí její vlastník, společnost *Telefónica*.** Stavebník, který vyvolal překládku *SEK* je dle ustanovení § 104 odst. 16 zákona č. 127/2005 Sb., o elektronických komunikacích a o změně některých souvisejících zákonů povinen uhradit společnosti *Telefónica* veškeré náklady na nezbytné úpravy dotčeného úseku *SEK*, a to na úrovni stávajícího technického řešení.

Číslo jednací: 549357/14

Číslo žádosti: 0114 099 557

(4) Pro účely přeložení SEK dle bodu (3) tohoto Vyjádření je stavebník povinen uzavřít se společností Telefónica Smlouvu o realizaci překládky SEK.

(5) Bez ohledu na všechny shora v tomto Vyjádření uvedené skutečnosti je stavebník, nebo jím pověřená třetí osoba povinen řídit se Všeobecnými podmínkami ochrany SEK společnosti Telefónica, které jsou nedílnou součástí tohoto Vyjádření.

(6) Společnost Telefónica prohlašuje, že žadateli byly pro jím určené a vyznačené zájmové území poskytnuty veškeré, ke dni podání shora označené žádosti, dostupné informace o SEK.

(7) Žadateli převzetím tohoto Vyjádření vzniká povinnost poskytnuté informace a data užít pouze k účelu, pro který mu byla tato poskytnuta. Žadatel není oprávněn poskytnuté informace a data rozmnožovat, rozšiřovat, pronajímat, půjčovat či jinak užívat bez souhlasu společnosti Telefónica. V případě porušení těchto povinností vznikne žadateli odpovědnost vyplývající z platných právních předpisů, zejména předpisů práva autorského.

V případě dotazů k Vyjádření lze kontaktovat společnost Telefónica na asistenční lince 14 111.

Přílohami Vyjádření jsou:

- Všeobecné podmínky ochrany SEK společnosti Telefónica
- Situační výkres (obsahuje zájmové území určené a vyznačené žadatelem a výřezy účelové mapy SEK)
- Informace k vytyčení SEK

Vyjádření vydala společnost Telefónica dne: 11. 3. 2014.



Telefónica Czech Republic, a.s.
Za Brumlovkou 266/2
140 22 Praha 4
DIČ CZ 60193336
188

Všeobecné podmínky ochrany SEK společnosti Telefónica**I. Obecná ustanovení**

1. Stavebník, nebo jím pověřená třetí osoba, je povinen při provádění jakýchkoliv činností, zejména stavebních nebo jiných prací, při odstraňování havárií a projektování staveb, řídit se platnými právními předpisy, technickými a odbornými normami (včetně doporučených), správnou praxí v oboru stavebnictví a technologickými postupy a učinit veškerá opatření nezbytná k tomu, aby nedošlo k poškození nebo ohrožení sítě elektronických komunikací ve vlastnictví společnosti *Telefónica* a je výslovně srozuměn s tím, že *SEK* jsou součástí veřejné komunikační sítě, jsou zajišťovány ve veřejném zájmu a jsou chráněny právními předpisy.

2. Při jakékoliv činnosti v blízkosti vedení *SEK* je stavebník, nebo jím pověřená třetí osoba, povinen respektovat ochranné pásmo *SEK* tak, aby nedošlo k poškození nebo zamezení přístupu k *SEK*. Při křížení nebo souběhu činností se *SEK* je povinen řídit se platnými právními předpisy, technickými a odbornými normami (včetně doporučených), správnou praxí v oboru stavebnictví a technologickými postupy. Při jakékoliv činnosti ve vzdálenosti menší než 1,5 m od krajního vedení vyznačené trasy podzemního vedení *SEK* (dále jen *PVSEK*) nesmí používat mechanizačních prostředků a nevhodného nářadí.

3. Pro případ porušení kterékoliv z povinností stavebníka, nebo jím pověřené třetí osoby, založené Všeobecnými podmínkami ochrany *SEK* společnosti *Telefónica* je stavebník, nebo jím pověřená třetí osoba, odpovědný za veškeré náklady a škody, které společnosti *Telefónica* vzniknou porušením jeho povinností.

4. V případě, že budou zemní práce zahájeny po uplynutí doby platnosti tohoto Vyjádření, nelze toto Vyjádření použít jako podklad pro vytyčení a je třeba požádat o vydání nového Vyjádření.

5. Bude-li žadatel na společnosti *Telefónica* požadovat, aby se jako účastník správného řízení, pro jehož účely bylo toto Vyjádření vydáno, vzdala práva na odvolání proti rozhodnutí vydanému ve správním řízení, pro jehož účely bylo toto Vyjádření vydáno, je povinen kontaktovat *POS*.

II. Součinnost stavebníka při činnostech v blízkosti SEK

1. Započetí činnosti je stavebník, nebo jím pověřená třetí osoba, povinen oznámit *POS*. Oznámení bude obsahovat číslo Vyjádření, k němuž se vztahují tyto podmínky.

2. Před započatím zemních prací či jakékoliv jiné činnosti je stavebník, nebo jím pověřená třetí osoba, povinen zajistit vyznačení tras *PVSEK* na terénu dle polohopisné dokumentace. S vyznačenou trasou *PVSEK* prokazatelně seznámí všechny osoby, které budou a nebo by mohly činnosti provádět.

3. Stavebník, nebo jím pověřená třetí osoba, je povinen upozornit jakoukoliv třetí osobu, jež bude provádět zemní práce, aby zjistila nebo ověřila stranovou a hloubkovou polohu *PVSEK* příčnými sondami, a je srozuměn s tím, že možná odchylka uložení středu trasy *PVSEK*, stranová i hloubková, činí +/- 30 cm mezi skutečným uložením *PVSEK* a polohovými údaji ve výkresové dokumentaci.

4. Při provádění zemních prací v blízkosti *PVSEK* je stavebník, nebo jím pověřená třetí osoba, povinen postupovat tak, aby nedošlo ke změně hloubky uložení nebo prostorového uspořádání *PVSEK*. Odkryté *PVSEK* je stavebník, nebo jím pověřená třetí osoba, povinen zabezpečit proti prověšení, poškození a odcizení.

5. Při zjištění jakéhokoliv rozporu mezi údaji v projektové dokumentaci a skutečností je stavebník, nebo jím pověřená třetí osoba, povinen bez zbytečného odkladu přerušit práce a zjištění rozporu oznámit *POS*. V přerušovaných pracích lze pokračovat teprve poté, co od *POS* prokazatelně obdržel souhlas k pokračování v pracích.

6. V místech, kde *PVSEK* vystupuje ze země do budovy, rozváděče, na sloup apod. je stavebník, nebo jím pověřená třetí osoba, povinen vykonávat zemní práce se zvýšenou mírou opatrnosti s ohledem na ubývající krytí nad *PVSEK*. Výkopové práce v blízkosti sloupů nadzemního vedení *SEK* (dále jen *NVSEK*) je povinen provádět v takové vzdálenosti, aby nedošlo k narušení jejich stability, to vše za dodržení platných právních předpisů, technických a odborných norem, správné praxi v oboru stavebnictví a technologických postupů.

7. Při provádění zemních prací, u kterých nastane odkrytí *PVSEK*, je povinen stavebník, nebo jím pověřená třetí osoba před zakrytím *PVSEK* vyzvat *POS* ke kontrole. Zához je oprávněn provést až poté, kdy prokazatelně obdržel souhlas *POS*.

8. Stavebník, nebo jím pověřená třetí osoba, není oprávněn manipulovat s kryty kabelových komor a vstupovat do kabelových komor bez souhlasu společnosti *Telefónica*.

9. Stavebník, nebo jím pověřená třetí osoba, není oprávněn trasu *PVSEK* mimo vozovku přejíždět vozidly nebo stavební mechanizací, a to až do doby, než *PVSEK* řádně zabezpečí proti mechanickému poškození. Stavebník, nebo jím pověřená třetí osoba, je povinen projednat s *POS* způsob mechanické ochrany trasy *PVSEK*. Při přepravě vysokého nákladu nebo mechanizace pod trasou *NVSEK* je stavebník, nebo jím pověřená třetí osoba, povinen respektovat výšku *NVSEK* nad zemí.

10. Stavebník, nebo jím pověřená třetí osoba, není oprávněn na trase *PVSEK* (včetně ochranného pásma) jakkoliv měnit niveletu terénu, vysazovat trvalé porosty ani měnit rozsah a konstrukci zpevněných ploch (např. komunikací, parkovišť, vjezdů aj.).

11. Stavebník, nebo jím pověřená třetí osoba, je povinen manipulační a skladové plochy zřizovat v takové vzdálenosti od *NVSEK*, aby činnosti na/v manipulačních a skladových plochách nemohly být vykonávány ve vzdálenosti menší než 1m od *NVSEK*.

12. Stavebník, nebo jím pověřená třetí osoba, je povinen obrátit se na *POS* v průběhu stavby, a to ve všech případech, kdy by i nad rámec těchto Všeobecných podmínek ochrany *SEK* společnosti *Telefónica* mohlo dojít ke střetu stavby se *SEK*.

13. Stavebník, nebo jím pověřená třetí osoba, není oprávněn užívat, přemísťovat a odstraňovat technologické, ochranné a pomocné prvky *SEK*.

14. Stavebník, nebo jím pověřená třetí osoba, není oprávněn bez předchozího projednání s *POS* jakkoliv manipulovat s případně odkrytými prvky *SEK*, zejména s ochrannou skříňí optických spojek, optickými spojkami, technologickými rezervami či jakýmkoliv jiným zařízením *SEK*. Stavebník, nebo jím pověřená třetí osoba, je výslovně srozuměn s tím, že technologická rezerva představuje několik desítek metrů kabelu stočeného do kruhu a ochranou optické spojky je skříň o hraně cca 1m.

15. Stavebník, nebo jím pověřená třetí osoba, je povinen každé poškození či krádež *SEK* neprodleně od okamžiku zjištění takové skutečnosti, oznámit *POS* nebo poruchové službě společnosti *Telefónica*, telefonní číslo 800 184 084, pro oblast Praha lze užít telefonní číslo 241 400 500.

III. Práce v objektech a odstraňování objektů

1. Stavebník, nebo jím pověřená třetí osoba, je povinen před zahájením jakýchkoliv prací v budovách a jiných objektech, kterými by mohl ohrozit stávající *SEK*, prokazatelně kontaktovat *POS* a zajistit u společnosti *Telefónica* bezpečné odpojení *SEK*.

2. Při provádění činností v budovách a jiných objektech je stavebník, nebo jím pověřená třetí osoba, povinen v souladu s právními předpisy, technickými a odbornými normami (včetně doporučených), správnou praxí v oboru stavebnictví a technologickými postupy provést mimo jiné průzkum vnějších i vnitřních vedení *SEK* na omítce i pod ní.

IV. Součinnost stavebníka při přípravě stavby

1. Pokud by činností stavebníka, nebo jím pověřené třetí osoby, k níž je třeba povolení správního orgánu dle zvláštního právního předpisu, mohlo dojít k ohrožení či omezení *SEK*, je stavebník, nebo jím pověřená třetí osoba, povinen kontaktovat *POS* a předložit zakreslení *SEK* do příslušné dokumentace stavby (projektové, realizační, koordinační atp.).

2. V případě, že pro činnosti stavebníka, nebo jím pověřené třetí osoby, není třeba povolení správního orgánu dle zvláštního právního předpisu, je stavebník, nebo jím pověřená třetí osoba, povinen předložit zakreslení trasy *SEK* i s příslušnými kótami do zjednodušené dokumentace (katastrální mapa, plánec), ze které bude zcela patrná míra dotčení *SEK*.

3. Při projektování stavby, rekonstrukce či přeložky vedení a zařízení silových elektrických sítí, elektrických trakcí vlaků a tramvají, nejpozději však před zahájením správního řízení ve věci povolení stavby, rekonstrukce či přeložky vedení a zařízení silových elektrických sítí, elektrických trakcí vlaků a tramvají, je stavebník, nebo jím pověřená třetí osoba, povinen provést výpočet rušivých vlivů, zpracovat ochranná opatření a předat je POS. Stavebník, nebo jím pověřená třetí osoba, není oprávněn do doby, než obdrží od POS vyjádření k návrhu opatření, zahájit činnost, která by mohla způsobit ohrožení či poškození SEK. Způsobem uvedeným v předchozí větě je stavebník, nebo jím pověřená třetí osoba, povinen postupovat také při projektování stavby, rekonstrukce či přeložky produktovodů s katodovou ochranou.

4. Při projektování stavby, při rekonstrukci, která se nachází v ochranném pásmu radiových tras společnosti *Telefónica* a překračuje výšku 15 m nad zemským povrchem, a to včetně dočasných objektů zařízení stavenišť (jeřáby, konstrukce, atd.), nejpozději však před zahájením správního řízení ve věci povolení stavby, je stavebník, nebo jím pověřená třetí osoba, povinen kontaktovat POS za účelem projednání podmínek ochrany těchto radiových tras. Ochranné pásmo radiových tras v šíři 50m je zakresleno do situačního výkresu. Je tvořeno dvěma podélnými pruhy o šíři 25 m po obou stranách radiového paprsku v celé jeho délce, resp. 25 m kruhem kolem vysílacího radiového zařízení.

5. Pokud se v zájmovém území stavby nachází podzemní silnoproudé vedení (NN) společnosti *Telefónica* je stavebník, nebo jím pověřená třetí osoba, před zahájením správního řízení ve věci povolení správního orgánu k činnosti stavebníka, nebo jím pověřené třetí osoby, nejpozději však před zahájením stavby, povinen kontaktovat POS.

6. Pokud by navrhované stavby (produktovody, energovody aj.) svými ochrannými pásmy zasahovaly do prostoru stávajících tras a zařízení SEK, či do jejich ochranných pásem, je stavebník, nebo jím pověřená třetí osoba, povinen realizovat taková opatření, aby mohla být prováděna údržba a opravy SEK, a to i za použití mechanizace, otevřeného plamene a podobných technologií.

V. Křížení a souběh se SEK

1. Stavebník, nebo jím pověřená třetí osoba, je povinen v místech křížení PVSEK se sítěmi technické infrastruktury, pozemními komunikacemi, parkovacími plochami, vjezdy atp. ukládat PVSEK v zákonnými předpisy stanovené hloubce a chránit PVSEK chráničkami s přesahem minimálně 0.5 m na každou stranu od hrany křížení. Chráničku je povinen utěsnit a zamezit vnikání nečistot.

2. Stavebník nebo jím pověřená třetí osoba, je výslovně srozuměn s tím, že v případě, kdy hodlá umístit stavbu sjezdu či vjezdu, je povinen stavbu sjezdu či vjezdu umístit tak, aby metalické kabely SEK nebyly umístěny v hloubce menší než 0,6 m a optické nebyly umístěny v hloubce menší než 1 m. V případě, že stavebník, nebo jím pověřená osoba, není schopen zajistit povinnosti dle předchozí věty, je povinen kontaktovat POS.

3. Stavebník, nebo jím pověřená třetí osoba, je povinen základy (stavby, opěrné zdi, podezdívky apod.) umístit tak, aby dodržel minimální vodorovný odstup 1,5 m od krajního vedení, případně kontaktovat POS.

4. Stavebník, nebo jím pověřená třetí osoba, není oprávněn trasy PVSEK znepřístupnit (např. zabetonováním).

5. Stavebník, nebo jím pověřená třetí osoba, je při křížení a souběhu stavby nebo sítí technické infrastruktury s kabelovodem povinen zejména:

- pokud plánované stavby nebo trasy sítí technické infrastruktury budou umístěny v blízkosti kabelovodu ve vzdálenosti menší než 2 m nebo při křížení kabelovodu ve vzdálenosti menší než 0,5 m nad nebo kdekoliv pod kabelovodem, předložit POS a následně projednat zakreslení v příčných řezech,
- do příčného řezu zakreslit také profil kabelové komory v případě, kdy jsou sítě technické infrastruktury či stavby umístěny v blízkosti kabelové komory ve vzdálenosti menší než 2 m,
- neumísťovat nad trasou kabelovodu v podélném směru sítě technické infrastruktury,
- předložit POS vypracovaný odborný statický posudek včetně návrhu ochrany tělesa kabelovodu pod stavbou, ve vjezdu nebo pod zpevněnou plochou,
- nezakrývat vstupy do kabelových komor, a to ani dočasně,
- projednat s POS, nejpozději ve fázi projektové přípravy, jakékoliv výkopové práce, které by mohly být vedeny v úrovni či pod úrovní kabelovodu nebo kabelové komory a veškeré případy, kdy jsou trajektorie podvrtů a protlaků ve vzdálenosti menší než 1,5 m od kabelovodu.

Informace k vytyčení SEK

V případě požadavku na vytyčení PVSEK společnosti *Telefónica* se, prosím, obraťte na společnosti uvedené níže.

Telefónica Czech Republic, a.s. - středisko Morava jih

se sídlem: Za Brumlovkou 266/2 140 22 Praha 4 - Michle

IČ: 60193336

DIČ: CZ60193336

kontakt: tel: 541131268 obslužná doba po-pa 7 - 15 hod

Vegacom, a.s. - výhradní dodavatel společnosti Telefónica Czech Republic, a.s.

se sídlem: Novodvorská 1010/14, 142 01 Praha 4

IČ: 25788680

DIČ: CZ25788680

kontakt: Luboš Bodzík, mobil: 603855439, e-mail: bodzik@vegacom.cz

Jaromír Kovalčík (pro okres Hodonín), mobil: 725936197, e-mail: kovalcik@vegacom.cz

CONTENT, s.r.o.

se sídlem: Karlov 1246, 594 01 Velké Meziříčí, pobočka: Okružní 28/18, 591 01 Žďár nad Sázavou

IČ: 63492164

DIČ: CZ63492164

kontakt: Martin Kalina, tel/fax: 566521721, mobil: 777702117, e-mail: kalina@content-vm.cz,
vytycenisiti@seznam.cz

ELQA s.r.o.

se sídlem: Blanenská 1340, 664 34 Kuřim

IČ: 49977121

DIČ:

kontakt: Jiří Janout, tel.: 541225579, fax: 541220207, mobil: 777888102, e-mail: janout@elqa.cz

InfoTel

se sídlem: Brno, Novolíšeňská 18, PSČ: 628 00

IČ: 46981071

DIČ: CZ46981071

kontakt: Pavel Drdla, mobil: 725871746, e-mail: pavel_drdla@infotel.cz

Vlček Josef, mobil: 606722446, e-mail: josef_vlcek@infotel.cz

Jiří Novotný, Montáž, údržba a servis tel.sítí - okr. Třebíč, Znojmo

se sídlem: Akad. Práta 524, 675 55 Hrotovice, okr. Třebíč

IČ: 72377259

DIČ:

kontakt: Jiří Novotný, tel.: 568860888, mobil: 777318588, e-mail: novotny.hrotovice@seznam.cz

Josef Joura

se sídlem: Okřešice 53, okres Třebíč, 674 01

IČ: 88282091

DIČ: CZ6312180820

kontakt: Josef Joura, mobil: 602578674, e-mail: josefjoura@seznam.cz

Radim Zabloudil

se sídlem: Tábor 2356/28a, 602 00 Brno - Žabovřesky

IČ: 74899589

DIČ: CZ6210151585

kontakt: Radim Zabloudil, mobil: 602760276, e-mail: radim.zabloudil@seznam.cz

Sitel, spol. s r.o., oblast Brno

se sídlem: Vinohradská 74, 618 00 Brno-Černovice

IČ: 44797320

DIČ: CZ 44797320

kontakt: Vladimír Holík, mobil: 602171192, e-mail: vholik@sitel.cz

Příloha k Vyjádření č.j.: 549357/14

Číslo žádosti: 0114 099 557

STRATEL Telekomunikace s.r.o.

se sídlem: Rozdrojovice 112, 664 34 Brno-venkov

IČ: 26259427

DIČ: CZ26259427

kontakt: Daniel Stráský, tel/fax: 546221222, mobil: 602770022, e-mail: stratel@stratel.cz

TEMO Brno s.r.o

se sídlem: Hutařova 21, 612 00 Brno

IČ: 49436821

DIČ:

kontakt: Milan Král, tel.: 541216221, fax: 541213221, mobil: 602544583, e-mail: vytycenio2@centrum.cz

UniCab, s.r.o.,

se sídlem: Švehlova 44, 664 00 Šlapanice

IČ: 26961873

DIČ: CZ26961873

kontakt: Ing. Karel Kopecký, tel.: 548220344, fax: 548220343, mobil: 775590265, e-mail: kopecky@unicab.cz

SITUAČNÍ VÝKRES - ZÁJMOVÉ ÚZEMÍ



0 250 m

LEGENDA:

— ..hranice zájmového území k vyjádření

Telefónica Czech Republic, a.s.
Za Brumlovkou 266/2
140 22 Praha 4
DIČ CZ 60193336
188

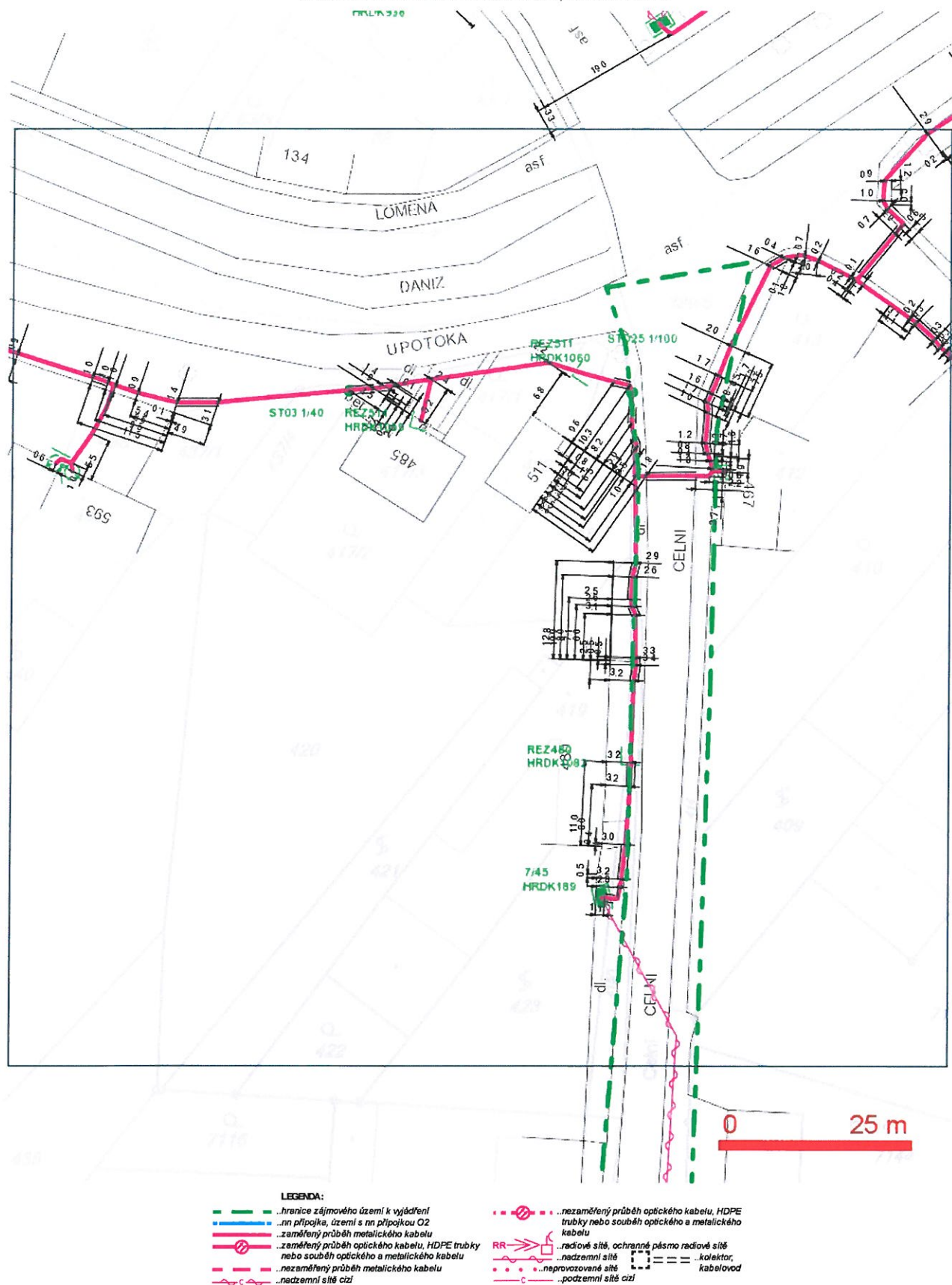
SITUAČNÍ VÝKRES - POLYGON 1



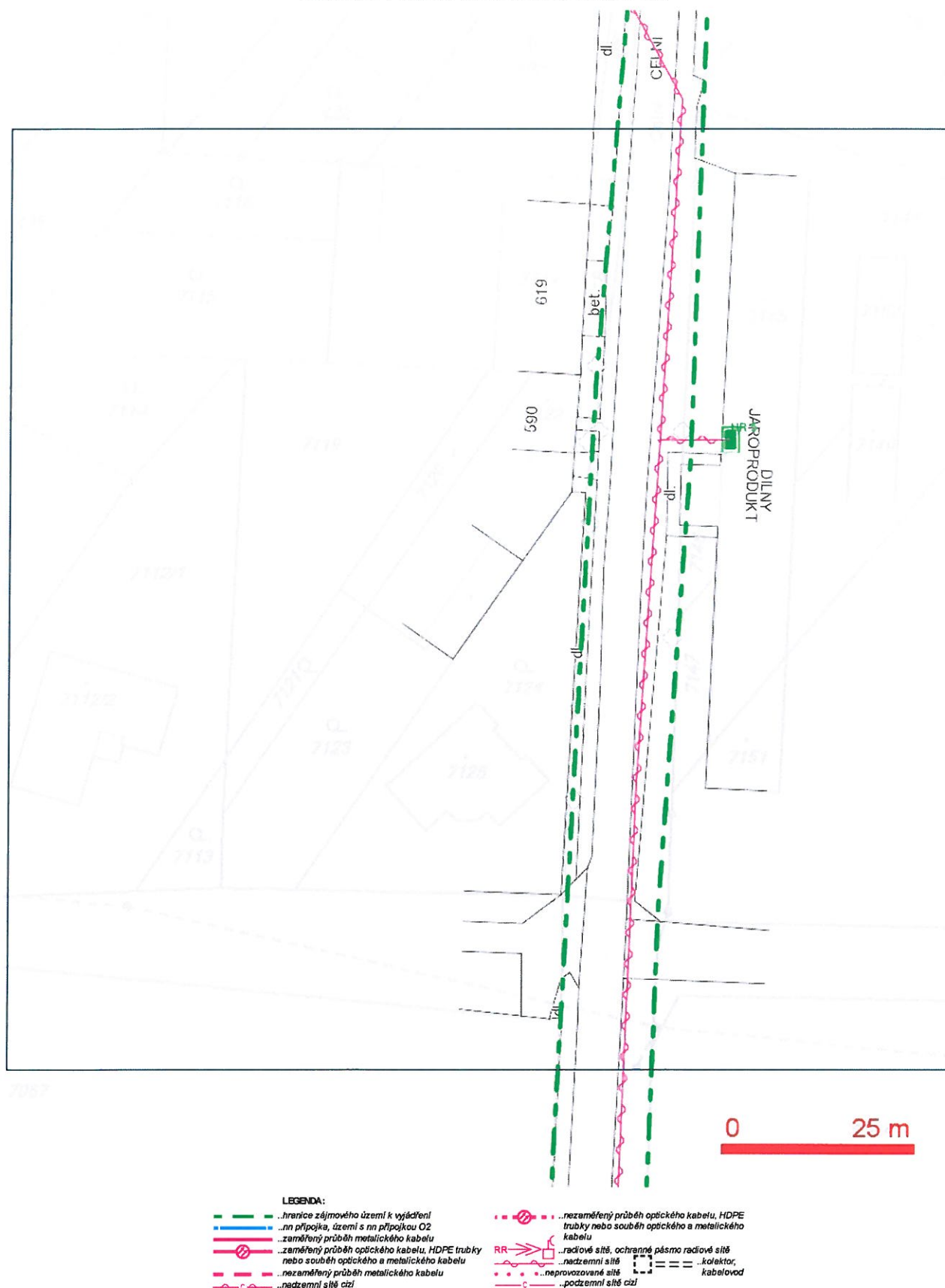
LEGENDA:

- | | | | |
|--|--|--|--|
| | ..hranice zájmového území k vyjádření | | ..nezaměřený průběh optického kabelu, HDPE trubky nebo souběh optického a metalického kabelu |
| | ..nn přípojka, území s nn přípojkou O2 | | ..zaměřený průběh optického kabelu, HDPE trubky nebo souběh optického a metalického kabelu |
| | ..zaměřený průběh metalického kabelu | | ..radiové síť, ochranné pásmo radiové sítě |
| | ..zaměřený průběh optického kabelu, HDPE trubky nebo souběh optického a metalického kabelu | | ..nadzemní síť |
| | ..nezaměřený průběh metalického kabelu | | ..neprovozovaná síť |
| | ..nadzemní síť cizí | | ..podzemní síť cizí |
| | | | ..kolektor, kabelovod |

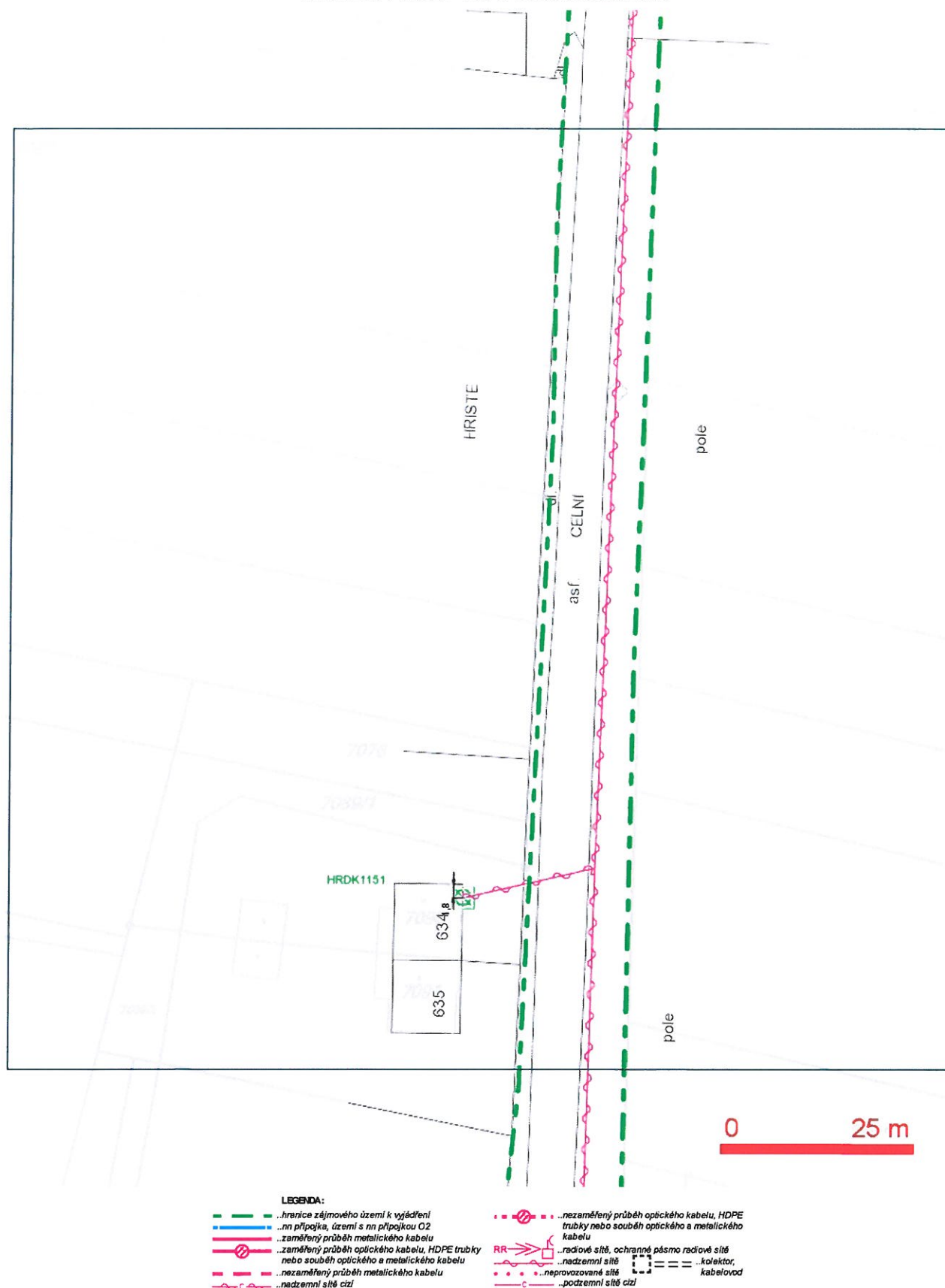
SITUAČNÍ VÝKRES - POLYGON 1, list kladu P1-1



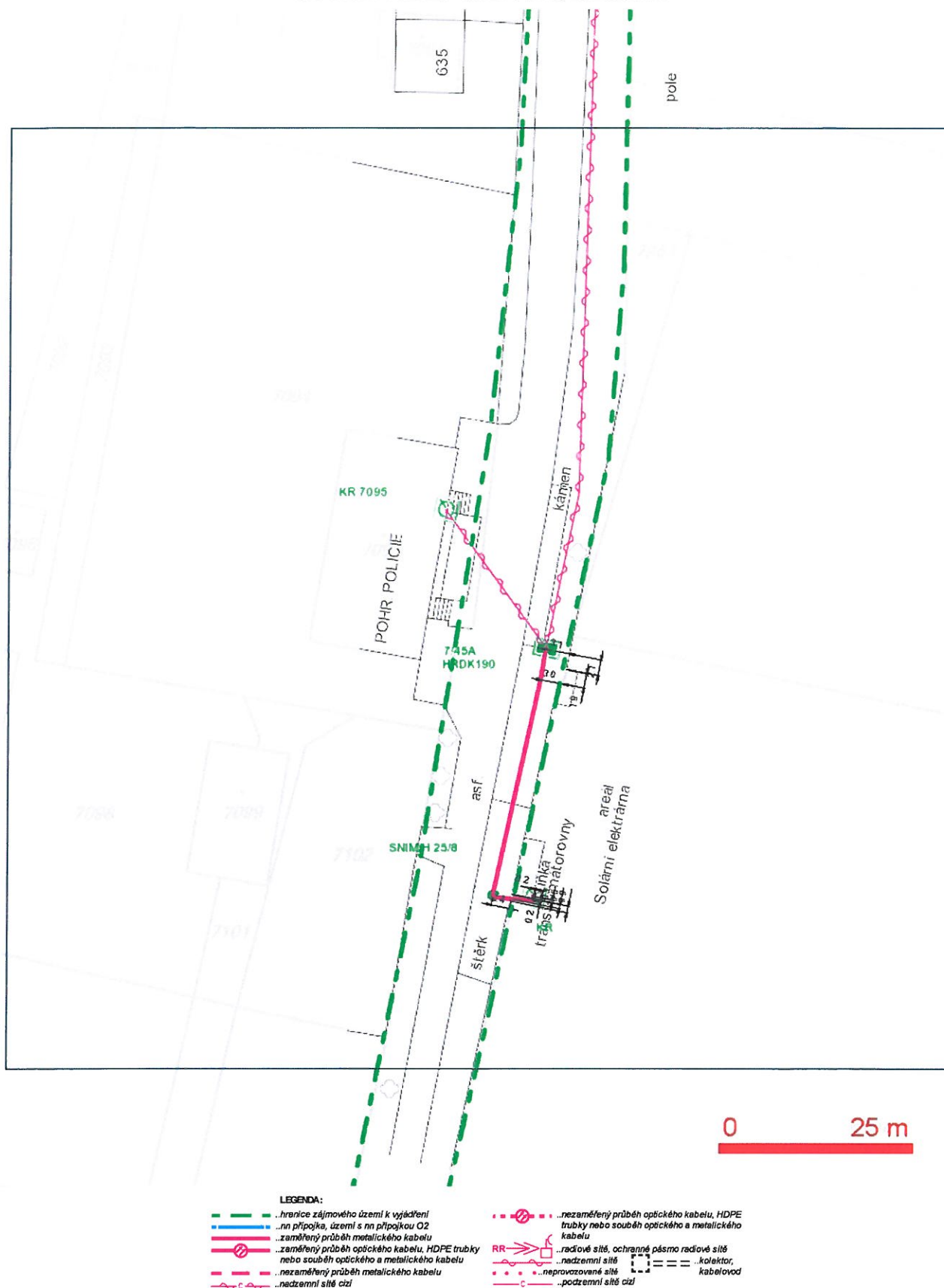
SITUAČNÍ VÝKRES - POLYGON 1, list kladu P1-2




SITUAČNÍ VÝKRES - POLYGON 1, list kladu P1-3



SITUAČNÍ VÝKRES - POLYGON 1, list kladu P1-4





ZACATEK USEKU KM 24,750

KONEC USEKU KM 25,350

Jaroslavičové, a.s.

Vinohradská 167, 100 00 Praha 10
IČO: 25788001, DIČ: CZ25788001
tel: 776 971 111, fax: 776 971 922

BS092

Výzva k jednání (včetně návrhu) k jednání
aniž by bylo provedeno žádné pozemní
práce, které by mohly být provedeny
Pro realizaci projektu má být náležitě
Platnost výzvy je 1 rok od vydání.

Datum 24. 03. 2014

Podpis:

[Signature]

80 120 1500



V zakreslené situaci se nenachází žádné
naše podzemní ~~antény~~ datové spoje.
Proti realizaci nemáme námitek.
Platnost tohoto vyjádření je 1 rok

6.3.2014

T-Mobile

T-Mobile Czech Republic a.s.

Tomická 2344/1

149 00 Praha 4

IČ 649 49 681, DIČ CZ64949681

ZÁČATEK USEKU KM 24,750

KONEC USEKU KM 25,350

Jaroslavičice

0 40 80 120 160 200

MINISTERSTVO OBRANY ČR
Agentura hospodaření s nemovitým majetkem
Odbor územní správy majetku Brno
Svatoplukova 84, PSČ 615 00 Brno – Židenice, datová schránka hjyaavk

Sp.zn.: 43271/2014-6440-OÚZ-BR
MOCR 7625-2/2014 - 6440

V Brně dne: 24. března 2014
Výtisk číslo: 1
Počet listů: 1

IM PROJEKT, s.r.o.
Inženýrské a mostní konstrukce
Vodní 1

60200 B R N O

**Věc: "k.ú. Jaroslavice – II/397 Jaroslavice, km 24,750 - 25,350
vyjádření k existenci inženýrských sítí – stanovisko k předprojektové přípravě"**
Vaše značka: 14259

Ve smyslu § 175 zákona č.183/2006 Sb. o územním plánování a stavebním řádu (stavební zákon) a zákona č.222/1999 Sb. o zajišťování obrany České republiky v platných zněních a v souladu s rezortními předpisy (na teritoriu okresů Brno-město, Brno-venkov, Blansko, Břeclav, Hodonín, Kroměříž, Prostějov, Třebíč, Uherské Hradiště, Vyškov, Zlín, Znojmo a Bruntál, Frýdek-Místek, Jeseník, Karviná, Nový Jičín, Olomouc, Opava, Ostrava, Přerov, Šumperk, Vsetín) bylo provedeno vyhodnocení výše uvedené akce.

Ministerstvo obrany

zastoupené Odborem územní správy majetku Brno Agentury hospodaření s nemovitým majetkem, jako věcně a místně příslušným ve smyslu zákona č. 222/1999 Sb., jehož jménem jedná ředitel Odboru územní správy majetku Brno Agentury hospodaření s nemovitým majetkem Ing. Jaroslav Valchář na základě pověření ministra obrany čj. 2499/2013-1140 ze dne 17.12.2013 ve smyslu § 7, odst.2 zákona č.219/2000 Sb.

vydává následující závazné stanovisko:

V řešené lokalitě stavebních úprav vozovky v délce cca 600m silnice II/397 v k.ú. Jaroslavice neevidujeme inženýrské sítě a podzemní telekomunikační vedení ve vlastnictví MO ČR. Dané území se nachází v zájmovém území MO ČR a dle § 175 zákona č. 183/2006 Sb. jsou stavby podmíněny závazným souhlasným stanoviskem Ministerstva obrany, proto požadujeme zpracovanou projektovou dokumentaci k dané akci předložit Odboru územní správy majetku Brno Agentury hospodaření s nemovitým majetkem k posouzení.

Závazné stanovisko Ministerstva obrany je platné 2 roky a musí být vyžadováno znovu, nebude-li během této doby stavba zahájena, nebo dojde-li ke změně v umístění, ve výšce nebo rozsahu stavby.

V další korespondenci, týkající se výše uvedené věci, uvádějte vždy číslo jednací spisu.
Kontaktní osoba: Martina Horáková, tel. 973 445 844, fax. 973 445 060

Ředitel Odboru územní správy majetku Brno
Agentury hospodaření s nemovitým majetkem
Ing. Jaroslav VALCHÁŘ

Doručená zpráva >

Věc:
k.ú. Jaroslavice - II/397 Jaroslavice, km 24,750 - 25,350

ID zprávy: 188841908

Typ zprávy:
Doručená datová zpráva

Dodáno:
24.3.2014 v 11:47:47

Odesílatel:
Ministerstvo obrany
Tychonova 221/1, 16000 Praha,
CZ

ID schránky: hjyaavk
Typ schránky: OVM

Zmocnění: 0 / 0
Odstavec: Nežadáno

Naše čís. jednací: MOCR
7625-2/2014 - 6440

Naše spisová zn.: MOCR
7625/2014 6440

Vaše čís. jednací: Nežadáno
Vaše spisová zn.: Nežadáno

K rukám: Nežadáno

Do vlastních rukou: Nežadáno
Zakázáno doručení fikcí: Nežadáno

Přílohy:
2014_43271.pdf



Pomáhat a chránit

POLICIE ČESKÉ REPUBLIKY
KRAJSKÉ ŘEDITELSTVÍ POLICIE JIHOMORAVSKÉHO KRAJE
Oddělení správy nemovitého majetku



Č.j. KRPB-1754-134/ČJ-2014-0600MN-VOL

Brno 12. března 2014

Počet listů: 2

Příloha: 0

IM-Projekt,
Inženýrské a mostní konstrukce, s.r.o.
Vodní 1
602 00 Brno

II/397 Jaroslavice, km 24,750 – 25,350 - vyjádření

Ke zn.: 14262

Krajské ředitelství policie Jihomoravského kraje, OSNM nemá námitek k realizaci výše zmíněné akce za těchto podmínek:

- nejméně 30 dní před zahájením prací písemně informovat vedoucího OSNM (Krajské ředitelství policie Jihomoravského kraje, Oddělení správy nemovitého majetku, Ing. Petr Kříž, Kounicova 24, 611 32 Brno)
- po celou dobu realizace akce musí být zachován přístup k obj. PČR stojící na pozemku p.č. 7095 a p.č. 7094
- případné škody způsobené na majetku ČR MV spojené s realizací akce budou investorem stavby na vlastní náklady neprodleně odstraněny a uvedeny do původního stavu.

Odbor informačních a komunikačních technologií neeviduje v dané lokalitě sdělovací síť ve správě KŘP Jmk. Kontaktní osoba: Ing. Oldřich Habáň, tel. 725292302.

Toto vyjádření je platné z hlediska dotčení sítí a nemovitého majetku. V případě potřeby vyjádření ohledně bezpečnosti a plynulosti provozu kontaktujte: Krajské ředitelství policie Jihomoravského kraje, Odbor služby dopravní policie, Kounicova 24, 611 32 Brno.

Žádosti o vyjádření nadále posílejte pouze elektronicky do datové schránky ID jydai6g (přílohy ve formátu .pdf).

S pozdravem



Ing. Petr Kříž
vedoucí oddělení



Obec Jaroslavice, Náměstí 93, 671 28 JAROSLAVICE

IM-Projekt,
Inženýrské a mostní konstrukce, s.r.o.
Vodní 1
602 00 Brno

č.j.: 206/2014

V Jaroslavicích dne 9. dubna 2014

Věc: Vyjádření

Obec Jaroslavice tímto souhlasí s projektovou dokumentací pro vydání stavebního rozhodnutí na stavbu II/397 Jaroslavice, km 24,750 – 25,350.

Výše uvedená stavba je v souladu s územním plánem obce Jaroslavice.

S pozdravem

Petr Zálešák
starosta

OBEC JAROSLAVICE
Náměstí 93
671 28 Jaroslavice
IČ: 002 92 915

Obecní úřad Jaroslavice, stavební úřad

671 28 Jaroslavice, Náměstí 93

Tel. 515275119

Č.j.:STÚ - 164/2014-KP

Vyřizuje: JUDr. Karel Peterka

E-mail: Stu@obec-jaroslavice.cz

v Jaroslavicích 31.03.2014

VYJÁDŘENÍ

Stavební úřad Jaroslavice, podle § 15 odst. 2, zákona č. 183/2006 Sb., o územním plánování a stavebním řádu (dále jen „stavební zákon“),

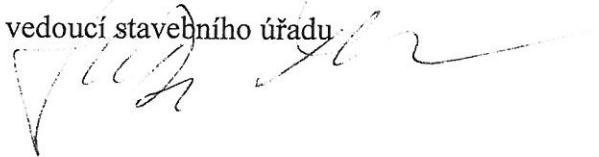
souhlasí,

s vydáním rozhodnutí o povolení stavby „ **II/397 Jaroslavice 24,750 – 25,350, stavební úpravy v k.ú. Jaroslavice** „, stavební úpravy jsou v souladu se záměry územního plánování v obci Jaroslavice.

Toto vyjádření nenahrazuje rozhodnutí ani opatření jiných orgánů státní správy, jichž je zapotřebí pro povolení speciální stavby podle zvláštních předpisů.

OBECNÍ ÚŘAD
JAROSLAVICE

JUDr. Peterka Karel
vedoucí stavebního úřadu



2x IM-Projekt, Inženýrské a mostní konstrukce, s.r.o., Vodní 1, 602 00 Brno

1x Spis/SÚ Jaroslavice

Městský úřad Znojmo

odbor dopravy

nám. Armády 1213/8, P.O. BOX 36, 669 22 Znojmo

Vyřizuje: Bc. Ivana ZÍTKOVÁ
Tel.: 515 216 440
Fax: 515 216 441
E-mail: ivana.zitkova@muznojmo.cz
Č.j.: MUZN 19574/2014

Znojmo 2. dubna 2014

**IM –Projekt,
Inženýrské a mostní konstrukce, s.r.o.
IČ 276 89 328
Vodní 1
602 00 BRNO**

VYJÁDŘENÍ

k projektové dokumentaci

Městský úřad Znojmo, odbor dopravy, obdržel dne 19. března 2014 Vaši žádost o vyjádření ke stavebnímu řízení na akci „II/397 Jaroslavice, km 24,750–25,350“.

Jedná se stavební úpravy silnice II/397 v úseku od mostu ev.č. 397–010 v obci Jaroslavice po začátek již realizované úpravy silnice II/397 v rámci stavby „Silniční propojení Jaroslavice–Seefeld–Kadolz/Zwingendorf“.

Stavební úpravy spočívají v provedení vyrovnávací vrstvy z asfaltového betonu tl. 0-50 mm, na kterou bude položena obrusná vrstva z asfaltového betonu tl. 50 mm. Stávající vozovka bude před pokládkou vyrovnávací vrstvy očištěna s opatřena infiltračním postřikem. Mezi novými asfaltovými vrstvami bude proveden spojovací postřik. Na začátku a konci úseku a u napojení jiných komunikací bude provedeno napojení na stávající stav a to odfrézováním 50 mm pro napojení obrusné vrstvy tl. 50 mm a to vždy v délce 50,00 m.

Dále bude provedeno dosypání a zhutnění nezpevněné krajnice (v intravilánu na jedné straně, v extravilánu na obou stranách komunikace) a to v šířce 0,25 m. Před pokládkou asfaltových vrstev budou odstraněny nánosy zeminy a štěrku u stávajících obrubníků. Vzhledem k pokládce vyrovnávací a obrusné vrstvy bude provedeno vyrovnaní uličních vpustí na výškovou úroveň nových asfaltových vrstev.

Stavba bude realizována za úplné uzavírky předmětného úseku silnice. Objízdná trasa do obcí Seefeld-Kadolz a Zwingendorf povede po silnici III/397 12.

Městský úřad Znojmo, odbor dopravy, je příslušným speciálním stavebním úřadem podle ust. § 40 odst. 4 písm. a) zákona č. 13/1997 Sb., o pozemních komunikacích, ve znění pozdějších předpisů a ust. § 15 zákona č. 183/2006 Sb., stavební zákon, ve znění pozdějších předpisů (dále jen „stavební

zákon“), pro stavební úpravy silnice, místní a veřejně přístupné účelové komunikace a jejich součástí a silničním správním úřadem, příslušným k povolení omezení provozu na krajské silnici II/397.

Ke shora uvedené akci sdělujeme:

1. Žádost o stavební povolení bude obsahovat náležitosti a údaje dle ust. § 110 stavebního zákona.
2. K žádosti bude předložena projektová dokumentace (DSP) ve třech vyhotoveních, zpracovaná oprávněnou osobou v oboru dopravních staveb v souladu s vyhláškou č. 146/2008 Sb., o rozsahu a obsahu projektové dokumentace dopravních staveb. Údaj o tom, že je dokumentace zpracována v souladu s uvedenou vyhláškou bude uveden v technické zprávě. Dále v ní bude uvedeno, že dokumentace respektuje obecné technické požadavky na komunikaci, definované v části páté vyhlášky č. 104/1997 Sb., kterou se provádí zákon o pozemních komunikacích, ve znění pozdějších předpisů a v ní citovaných technických normách a také splnění požadavků dotčených orgánů a vlastníků technické infrastruktury umístěné v prostoru stavby.
3. Součástí akce budou i opravy navržených objízdných tras. Ke stavebnímu řízení bude předložen doklad o projednání s vlastníky komunikací, po kterých budou objízdné trasy vedeny.
4. Do dokumentace budou zakreslena všechna stávající komunikační napojení na silnici II/397 s uvedením jejich šířky. V souvislosti s úpravami nivelety silnice je nutno v rámci stavby počítat i s úpravou stávajících sjezdů. Sjezdy nebudou součástí stavebního objektu SO 101 Komunikace II/397.
5. V případě zřízení nových komunikačních napojení a sjezdů k sousedním nemovitostem (nebo u stávajících sjezdů při úpravě jejich parametrů) je třeba požádat o povolení u zdejšího správního orgánu před vydáním územního rozhodnutí (stavebního povolení).
6. O povolení omezení provozu na silnici II/397 a III/414 1 požádá stavebník nebo zhotovitel stavebních prací u MěÚ Znojmo, odboru dopravy min. 30 dnů před zahájením prací.



Digitálně podepsal Ivana Zítková
DN: C=CZ, O=Město Znojmo [IČ
00293881], OU=Město
Znojmo, OU=230,
CN=Ivana Zítková,
serialNumber=P153171,
title=vedoucí oddělení
Důvod: Jsem autorem
tohoto dokumentu
Umístění: Město Znojmo
Kontakt: 515216440
Datum: 02.04.2014 15:30:06

otisk úředního
razítka

Bc. Ivana ZÍTKOVÁ

vedoucí oddělení silničního hospodářství
a silniční dopravy odboru dopravy

Na vědomí
SÚS JmK – IDDS
KŘ Policie JmK – IDDS

Doručená zpráva

Věc:

VYJÁDŘENÍ k dokumentaci stavby - II/397 Jaroslavice, km 24,750 - 25,350

ID zprávy: **191034280**

Typ zprávy:

Doručená datová zpráva

Dodáno:

2.4.2014 v 16:51:06

Odesílatel:

**Město Znojmo
Obroková 1/12, 66922 Znojmo,
CZ**

ID schránky: **ns4a987**

Typ schránky: **OVM**

Zmocnění: **0 / 0**

Odstavec: **Nezadáno**

Naše čís. jednací: **MUZN
19574/2014**

Naše spisová zn.: **Nezadáno**

Vaše čís. jednací: **D14-290**

Vaše spisová zn.: **Nezadáno**

K rukám: **Nezadáno**

Do vlastních rukou: **Nezadáno**

Zakázáno doručení fiktí: **Nezadáno**

Přílohy:

19574JAROSLAVICE_silnice_improjekt.pdf



MUZNX018BDVF

MĚSTSKÝ ÚŘAD ZNOJMO

Odbor životního prostředí

nám. Armády 1213/8, P.O.BOX 36, 669 01 Znojmo 1

Číslo jednací: MUZN 19566/2014

Ve Znojmě dne 27. 3. 2014

IM-Projekt,
inženýrské a mostní konstrukce, s.r.o.
Vodní 1
602 00 Brno

Věc: Vyjádření ke stavbě "Stavební úprava silnice II/397 Jaroslavice, km 24,750 - 25,350"

Vyjádření vodoprávního úřadu:

Předložená projektová dokumentace zpracovaná firmou IM-PROJEKT, Inženýrské a mostní konstrukce, s.r.o., Vodní 1, 602 00 Brno v březnu 2014 řeší návrh stavební úpravy silnice II/397 v úseku od mostu ev. č. 397-010 přes potok Daníž v obci Jaroslavice po křižovatku této silnice s účelovou komunikací, kde navazuje na již dříve zrealizovanou úpravu silnice II/397. Stavební úprava komunikace bude provedena ve stávajících směrových a sklonových poměrech v délce 560 m.

Bude provedeno vyrovnání a zesílení krytu vozovky, dosypání a zhutnění nepevněné krajnice a vyrovnání uličních vpustí na výškovou úroveň nových asfaltových vrstev.

Odvodnění vozovky je zabezpečeno příčným spádem a podélným sklonem do stávajících otevřených příkopů, nebo ke stávajícím obrubníkům a uličním vpustem.

Část stávající silnice (u mostu přes tok Daníž), na které budou prováděny výše uvedené stavební úpravy, zasahuje do stanoveného záplavového území významného vodního toku Daníž (stanoveno Krajským úřadem Jihomoravského kraje, odborem ŽP pod č.j. JMK 66947/2010 dne 29.7.2010), mimo jeho aktivní zónu.

Z hlediska zájmů chráněných zákonem č. 254/2001 Sb., o vodách a o změně některých zákonů (vodní zákon), ve znění pozdějších novel, lze s navrženými stavebními úpravami stávající silnice souhlasit za předpokladu respektování následujících podmínek:

- Používané mechanizační prostředky při realizaci stavby musí být v dobrém technickém stavu a musí být dodržována preventivní opatření k zabránění případným úkapům ropných látek.
- Závadné látky, lehce odplavitelný materiál ani stavební odpad nebudou volně skladovány na břehu ani v blízkosti vodního toku.
- I když část stavebních úprav zasahuje do stanoveného záplavového území vodního toku Daníž, nebude MěÚ Znojmo OŽP (příslušný vodoprávní úřad) vydávat k projednávané stavbě souhlas dle ustanovení § 17 vodního zákona, protože realizací navržených stavebních úprav nemůže v zájmové lokalitě dojít k ovlivnění odtokových poměrů a respektováním výše daných podmínek nedojde ani k ovlivnění kvality vody v toku.
- Před vydáním povolení k realizaci řešené stavby je nutné vyžádat si stanovisko správce dotčeného toku, tj. Povodí Moravy, s.p., Brno.

Ing. Stará

Z hlediska orgánu ochrany přírody:

Z hlediska zájmů ochrany přírody, jejichž uplatňování je s odvoláním na ustanovení § 77 zákona č. 114/1992 Sb., o ochraně přírody a krajiny, v platném znění, v kompetenci odboru ŽP MěÚ Znojmo jako úřadu obce s rozšířenou působností, lze s realizací stavebních úprav komunikace souhlasit. Požadujeme, aby při provádění stavby byla dodržena česká technická norma ČSN 83 9061 – *Ochrana stromů, porostů a vegetačních ploch při stavebních pracích*. V případě nezbytného kácení

dřevin (stromů a keřů) rostoucích na nelesních pozemcích je nutno postupovat dle § 8 odst. 1 zákona č. 114/1992 Sb. a vyhlášky č. 189/2013 Sb., o ochraně dřevin a povolování jejich kácení.

Ing. Šilhavá

Z hlediska orgánu odpadového hospodářství:

S odpady, které budou vznikat při realizaci stavby, musí být nakládáno v souladu se zák. č. 185/2001 Sb., o odpadech a s předpisy souvisejícími. Bude vedena průběžná evidence všech vznikajících odpadů v rozsahu § 21 vyhl. č. 383/2001 Sb., o podrobnostech nakládání s odpady ve znění pozdějších právních předpisů. Její kopie, včetně dokladů o předání odpadů oprávněným osobám, bude předložena při závěrečné kontrolní prohlídce.

S realizací stavby souhlasíme.

Ing. Čurda

Neznámá platnost
Digitálně podepsal Jaromír Mička
DN: C=CZ, O=Město Znojmo [IC
00293881], OU=Město Znojmo, CN=Jaromír Mička, serialNumber=P152134,
title=vedoucí odboru
Důvod: Schvaluji tento dokument
Umístění: Ve Znojmě
Kontakt: tel.: 515 216 434, mail: jaromir.micka@muznojmo.cz
Datum: 27.03.2014 12:56:49

Ing. Jaromír MIČKA
vedoucí odboru životního prostředí
Městského úřadu Znojmo

Doručená zpráva

Věc:

Stavební úprava silnice II/397 Jaroslavice, km 24,750 - 25,350

ID zprávy: **190015371**

Typ zprávy:

Doručená datová zpráva

Dodáno:

28.3.2014 v 11:07:36

Odesílatel:

**Město Znojmo
Obroková 1/12, 66922 Znojmo,
CZ**

ID schránky: **ns4a987**

Typ schránky: **OVM**

Zmocnění: **0 / 0**

Odstavec: **Nezadáno**

Naše čís. jednací: **MUZN
19566/2014**

Naše spisová zn.: **Nezadáno**

Vaše čís. jednací: **D14-285**

Vaše spisová zn.: **Nezadáno**

K rukám: **Mgr. Vaněčková**

Do vlastních rukou: **Nezadáno**

Zakázáno doručení fikcí: **Nezadáno**

Přílohy:

jr19566.pdf

MĚSTSKÝ ÚŘAD ZNOJMO

Odbor životního prostředí

nám. Armády 1213/8, P.O.BOX 36, 669 01 Znojmo 1



MUZN018KDKP

Spisová značka: SMUZN 3360/2014 ŽP/Pso

Číslo jednací: MUZN 22128/2014

Oprávněná úřední osoba: ing. Zdeněk Psota

Telefon: 515216404

E-mail: zdenek.psota@muznojmo.cz

Ve Znojmě dne 28.03.2014

Městský úřad Znojmo, odbor životního prostředí, jako orgán státní správy lesů příslušný podle ustanovení § 61 odst. 1 písm. c) a § 66 zákona č. 128/2000 Sb, o obcích, v platném znění a podle ustanovení § 48 odst. 2 písm. c) zákona 289/1995 Sb. O lesích a o změně a doplnění některých zákonů, v platném znění (dále lesní zákon) a § 11 a 149 zákona č. 500/2004 Sb., správní řád, ve znění pozdějších předpisů (dále jen spr.ř.), po přezkoumání Vaší žádosti **vydává** v souladu s ustanovením § 14 odst. 2 lesního zákona toto

závazné stanovisko:

souhlasíme s vydáním rozhodnutí podle zvl. předpisů (rozhodnutí o umístění stavby, nebo územní souhlas, rozhodnutí o povolení stavby, zařízení nebo terénních úprav anebo jejich ohlášení).

Žadatel : Správa a údržba silnic Jihomoravského kraje, příspěvková organizace kraje, Žerotínovo nám. 3/5, 60182 Brno – zastoupená IM-Projekt, Inženýrské a mostní konstrukce, s.r.o. Vodní 1, 602 00 Brno IČ 27689328

Název stavby : „II/397 Jaroslavice, km 24,750 – 25,350“

Dotčené parcely : stavba je umístěna mimo pozemky určené k plnění funkcí lesa na parcelách dle projektu v k.ú. Jaroslavice. Souhlas se vydává ve vztahu k PUPFL na p.č. 6978 a 7107 v k.ú. Jaroslavice (ochranné pásmo lesa do 50 m).

Souhlas se vydává za následujících podmínek :

- při provádění prací nedojde k poškození lesního porostu
- lesní pozemky nebudou použity pro zařízení staveniště

Ing.Psota Zdeněk
referent
státní správy lesů

Neznámá platnost
Digitálně podepsal Jaromír Mička
DN: C=CZ, O=Město Znojmo [IČ
00293881], OU=Město Znojmo, CN=Jaromír Mička, serialNumber=P152134,
title=vedoucí odboru
Důvod: Schvaluji tento dokument
Umístění: Ve Znojmě
Kontakt: tel.: 515 216 426, e-mail: jaromir.micka@muznojmo.cz
Datum: 28.03.2014 10:03:28

Ing.Jaromír Mička
vedoucí odboru životního prostředí
MěÚ Znojmo

Rozdělovník : IM-Projekt, Inženýrské a mostní konstrukce, s.r.o. Vodní 1, 602 00 Brno

Doručená zpráva

Věc:

Závazné stanovisko do 50m od lesa

ID zprávy: **190025283**

Typ zprávy:

Doručená datová zpráva

Dodáno:

28.3.2014 v 11:38:08

Odesílatel:

**Město Znojmo
Obroková 1/12, 66922 Znojmo,
CZ**

ID schránky: **ns4a987**

Typ schránky: **OVM**

Zmocnění: **0 / 0**

Odstavec: **Nezadáno**

Naše čís. jednací: **MUZN
22128/2014**

Naše spisová zn.: **SMUZN
3360/2014 ŽP/Pso**

Vaše čís. jednací: **Nezadáno**

Vaše spisová zn.: **Nezadáno**

K rukám: **Nezadáno**

Do vlastních rukou: **Nezadáno**

Zakázáno doručení fiktí: **Nezadáno**

Přílohy:

22128Jaroslavice.pdf

IM - Projekt
Inženýrské a mostní konstrukce, s.r.o.
Vodní 1
602 00 Brno

VÁŠ DOPIS ZN.	ČÍSLO JEDNACÍ LCR149/000665/2014	SPISOVÁ ZNAČKA 763	DATUM 22.4.2014
 VYŘIZUJE Ing. Veškma	TELEFON 956149106	GSM 724623744	FAX 515224303
			E-MAIL veskma.ls149@lesy.cz

Věc: II/397 Jaroslavice, km 24,750 – 25,350

Lesy ČR, Lesní správa Znojmo souhlasí s realizací akce „II/397 Jaroslavice, km 24,750 – 25,350“. Stavbou dojde k dotčení ochranného pásma lesního pozemku p.č. 7107 v k.ú. Jaroslavice, který je v naší správě.

Souhlas se vydává za těchto podmínek:

- stavba bude provedena dle předložené projektové dokumentace
- na výše uvedeném pozemku nedojde při realizaci akce k poškození lesního porostu a ukládání stavebního a jiného materiálu.

Souhlasíme s vydáním stavebního povolení.

S pozdravem

Lesy České republiky, s.p.
se sídlem Přemyslova 1106, 501 68 Hradec Králové
IČ: 42196451, DIČ: CZ42196451
Lesní správa Znojmo
Pivovarská 1, 669 02 Znojmo

Ing. Václav Lukášek
lesní správce

POLICIE ČESKÉ REPUBLIKY
Krajské ředitelství policie Jihomoravského kraje
Územní odbor Znojmo
Dopravní inspektorát
Pražská 2486/59, 670 20 Znojmo

Č. j. KRPB-100658-1/ČJ-2014-061306

Znojmo 28. dubna 2014
Počet stran: 1

IM- Projekt s.r.o.
Vodní 1
602 00 Brno

II/397 Jaroslavice, km 24,750 – 25,350 - vyjádření

K žádosti o vyjádření k předložené projektové dokumentaci, "II/397 Jaroslavice, km 24,750 – 25,350 ", ze dne 17.4.2014, sděluji :

K technickému řešení dle předložené projektové dokumentace nemáme připomínek. S vydáním stavebního rozhodnutí souhlasíme. S návrhem DIO souhlasíme.

por. Ing. Jiří Latner
komisař

npor. Mgr. Robert Pešek
vedoucí oddělení

Doručená zpráva >

Věc:

II/397 Jaroslavice, km 24,750 - 25,350

ID zprávy: **196461538**

Typ zprávy:

Doručená datová zpráva

Dodáno:

29.4.2014 v 14:21:39

Odesílatel:

**Krajské ředitelství policie
Jihomoravského kraje
Kounicova 687/24, 60200 Brno,
CZ**

ID schránky: **jydai6g**

Typ schránky: **OVN**

Zmocnění: **Nezadáno**

Odstavec: **Nezadáno**

Naše čís. jednací:

KRPB-100658/ČJ-2014-061306

Naše spisová zn.: **Nezadáno**

Vaše čís. jednací: **Nezadáno**

Vaše spisová zn.: **Nezadáno**

K rukám: **Nezadáno**

Do vlastních rukou: **Nezadáno**

Zakázáno doručení fiktí: **Nezadáno**

Přílohy:

Dokument-II_397_Jaroslavice__km_24_750__25_350.pdf

KRAJSKÁ HYGIENICKÁ STANICE
JIHOMORAVSKÉHO KRAJE se sídlem v Brně,
Jeřábkova 4, 602 00 BRNO

Číslo jednací: KHSJM 12481/2014/ZN/HOK
Spisová značka: S-KHSJM 1044/2014
.....
K podání: KHSJM 11359/2014/ZN/HOK
Oprávněná úřední osoba: Grossova Alice, ÚP Znojmo
Tel: 515 213 713
Fax: 515 213 753
Email: alice.grossova@khsbrno.cz

IM-Projekt
Vodní 1
Brno 602 00

Znojmo dne 26.3.2014

Jaroslavice, Silnice II/397, km 24,750-25,350 – závazné stanovisko ke stavebnímu řízení

Žadatel: IM-Projekt, Vodní 1, Brno 602 00

Investor: Správa a údržba silnic Jm kraje, p.o., Žerotínovo nám. 3/5, Brno 601 82

Krajská hygienická stanice Jihomoravského kraje se sídlem v Brně, Jeřábkova 4, Brno jako dotčený správní úřad podle § 82 odst. 2 písm. i) zákona č. 258/2000 Sb., o ochraně veřejného zdraví a o změně některých souvisejících zákonů, ve znění pozdějších předpisů (dále je „z.č. 258/2000 Sb.“) vydává dle § 77 z. č. 258/2000 Sb. a § 4 odst. 2 písm. a) zákona č. 183/2006 Sb., o územním plánování a stavebním řádu ve znění pozdějších předpisů (stavební zákon), ve smyslu § 149 odst. 1 zákona č. 500/2004 Sb., správní řád, ve znění pozdějších předpisů, pro vydání **stavebního povolení** toto

závazné stanovisko:

Krajská hygienická stanice Jihomoravského kraje se sídlem v Brně (dále jen KHS JmK Brno)

s o u h l a s í

s provedením stavby: Jaroslavice, Silnice II/397, km 24,750-25,350.

O d ů v o d ň ě n í : Podáním ze dne 20.3.2014 jste požádali o vydání závazného stanoviska na výše uvedenou akci.

Předmětem dokumentace je stavební úprava silnice II/397 od mostu ev.č. 397-010 v obci Jaroslavice a křižovatky ulic Školní, U Potoka, Celní a Sadová po křižovatku ulice Celní s účelovou komunikací po začátek již realizované úpravy silnice II/397.

Rekonstruovaná komunikace II/397 kopíruje současný stav. Dojde k vyrovnání a zesílení vozovky v širší stávajícího asfaltového krytu. Úprava spočívá v provedení vyrovnávací vrstvy z ACO 11 tl. 0-50 mm, na kterou bude položena ohrubná vrstva z ACO 11+ tl. 50mm. Stávající vozovka bude před pokládkou vyrovnávací vrstvy očištěna a opatřena infiltračním postřikem kationaktivní emulzí se zbytkovým množstvím pojiva 1,0 kg/m². Mezi novými asfaltovými vrstvami bude proveden spojovací postřik kationaktivní emulzí se zbytkovým množstvím pojiva 0,4 kg/m². Na začátku a konci úseku a u výběhů na účelové komunikace v úseku bude provedeno napojení na stávající stav a to odfrézováním 50mm pro napojení ohrubné vrstvy ACO 11 tl. 50mm a to vždy v délce 50m. Odvodnění vozovky je zabezpečeno příčným spádem a podélným sklonem do stávajících otevřených příkopů a nebo ke stávajícím ohrubníkům a uličním vpustem.

Projektová dokumentace v podstatných bodech vyhovuje předpisům o ochraně veřejného zdraví, takže bylo možno vydat závazné kladné stanovisko.

Otisk úředního razítka

oprávněná úřední osoba
Alice Grossová, v.r.
odborný pracovník odd. HOK

Doručeno: DS
Příloha: PD

Doručená zpráva

Věc:

Jaroslavice, silnicel/397, rekonstrukce, PD ke SŘ,stanovisko

ID zprávy: 189512490

Typ zprávy:

Doručená datová zpráva

Dodáno:

26.3.2014 v 12:52:42

Odesílatel:

Krajská hygienická stanice
Jihomoravského kraje se sídlem
v Brně
Jeřábkova 1847/4, 60200 Brno,
CZ

ID schránky: jaaai36

Typ schránky: OVM

Zmocnění: 0 / 0

Odstavec: Nezádáno

Naše čís. jednací: KHSJM
12481/2014/ZN/HOK

Naše spisová zn.: S-KHSJM
01044/2014/27

Vaše čís. jednací: Nezádáno

Vaše spisová zn.: Nezádáno

K rukám: Nezádáno

Do vlastních rukou: Nezádáno

Zakázáno doručení fiktí: Nezádáno

Přílohy:

Jaroslavice_komunikace.pdf



Hasičský záchranný sbor Jihomoravského kraje

Územní odbor Znojmo
Pražská 83, 669 02 Znojmo

Ev. č. : HSBM-10-52-1/7-POKŘ-2014

Znojmo 4. 4. 2014
Výtisk číslo: 1
Počet listů: 1
Přílohy:

Správa a údržba silnic Jihomoravského kraje,
příspěvková organizace kraje
Žerotínovo náměstí 449/5
602 00 Brno

Závazné stanovisko dotčeného orgánu na úseku požární ochrany

Vyřizuje za HZS: nrap. Libor Svoboda, ☎: 950645126, fax: 950 645 102, e-mail: libor.svoboda@firebrno.cz


Název stavby: II/397 Jaroslavice , km 24,750 - 25,350
Místo stavby: Jaroslavice
Stavebník: SaÚS Jm. kraje, p.o. kraje, Brno, Veveří, Žerotínovo náměstí 449/5, 602 00
Projektant: IM-Projekt, inženýrské a mostní konstrukce, s.r.o.
Předložený druh dokumentace: Stavební řízení

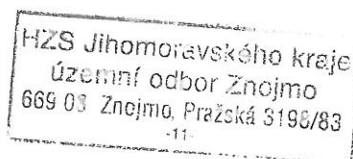
V rámci stavby bude provedeno vyrovnaní nerovností a zesílení krytu vozovky II/397 v délce 560 m.

Hasičský záchranný sbor Jihomoravského kraje v souladu s ustanovením § 31 odst. 1 písm. b) zákona č. 133/1985 Sb., o požární ochraně, ve znění pozdějších předpisů posoudil projektovou dokumentaci předloženou dne 25. 3. 2014. K výše uvedené dokumentaci vydává

souhlasné stanovisko.

Požárně bezpečnostní řešení si ponecháváme pro služební potřebu.


plk. Ing. Jan Novosad
ředitel územního odboru Znojmo
HZS Jihomoravského kraje



KRAJSKÝ ÚŘAD JIHOMORAVSKÉHO KRAJE

Odbor životního prostředí

Žerotínovo náměstí 3/5, 601 82 Brno

Váš dopis zn.:

Ze dne: 19. 3. 2014

Č. j.: JMK 33979/2014

Sp. zn.: S – JMK 33979/2014 OŽP/Krm

Vyřizuje: Ing. Milan Král

Telefon: 541 654 323

Datum: 17. 4. 2014

IM-Projekt

Inženýrské a mostní konstrukce, s. r. o.

Vodní 1

602 00 Brno

IČ: 27689328

Stanovisko orgánu ochrany přírody k možnosti existence významného vlivu záměru „II/397 Jaroslavice, km 24,750 – 25,350“ na lokality soustavy Natura 2000

Krajský úřad Jihomoravského kraje, odbor životního prostředí jako orgán ochrany přírody, příslušný podle ustanovení § 77a odst. 4) písm. n) zákona č. 114/1992 Sb., o ochraně přírody a krajiny ve znění pozdějších předpisů (dále jen zákon) vyhodnotil na základě Vaší žádosti podané dne 19. 3. 2014 možnosti vlivu výše uvedeného záměru na lokality soustavy Natura 2000 a vydává

s t a n o v i s k o

podle § 45i odstavce 1) téhož zákona v tom smyslu, že hodnocený záměr

n e m ů ž e m í t v ý z n a m n ý v l i v

na žádnou evropsky významnou lokalitu nebo ptačí oblast.

Výše uvedený závěr orgánu ochrany přírody vychází z úvahy, že hodnocený záměr svou lokalizací zcela mimo území prvků soustavy Natura 2000 a svou věcnou povahou nemá potenciál způsobit přímé, nepřímé či sekundární vlivy na jejich celistvost a příznivý stav předmětů ochrany.

Toto odůvodněné stanovisko se vydává postupem podle části čtvrté zákona č. 500/2004 Sb., správní řád a nejedná se o rozhodnutí ve správním řízení. Tento správní akt nenahrazuje jiná správní opatření a rozhodnutí, která se k hodnocené aktivitě vydávají podle zvláštních právních předpisů.

otisk razítka

JUDr. Pavel Nesvatba v. r.
vedoucí oddělení ochrany přírody a krajiny

Za správnost vyhotovení: Anna Foltová

IČ
708 88 337

DIČ
CZ70888337

Telefon
541 651 111

Fax
541 651 209

E-mail
kral.milan@kr-jihomoravsky.cz

Internet
www.kr-jihomoravsky.cz

Doručená zpráva >

Věc:

Stanovisko

ID zprávy: **194814893**

Typ zprávy:

Doručená datová zpráva

Dodáno:

22.4.2014 v 13:39:16

Odesílatel:

**Jihomoravský kraj
Žerotínovo náměstí 449/3, 60200
Brno, CZ**

ID schránky: **x2pbqzq**

Typ schránky: **OVM**

Zmocnění: **0 / 0**

Odstavec: **Nezadáno**

Naše čís. jednací: **JMK 33979/2014**

Naše spisová zn.: **S - JMK
33979/2014 OŽP/Krm**

Vaše čís. jednací: **D14-286**

Vaše spisová zn.: **Nezadáno**

K rukám: **Nezadáno**

Do vlastních rukou: **Nezadáno**

Zakázáno doručení fiktí: **Nezadáno**

Přílohy:

33979_14_silnice_jaroslavice.pdf

IČ 27689328

MINISTERSTVO OBRANY ČR
Agentura hospodaření s nemovitým majetkem
Odbor územní správy majetku Brno
Svatoplukova 84, PSČ 615 00 Brno – Židenice, datová schránka hjyaavk

Sp.zn.: 45270/2014-6440-OÚZ-BR
MOCR 15045-1/2014 - 6440

V Brně dne: 7. května 2014
Výtisk číslo: 1
Počet listů: 2

IM Projekt
Vodní 1
602 00 B R N O

Věc: k. ú. Jaroslavice - II/397 Jaroslavice, km 24,750 - 25,350 (stanovisko pro stavební řízení)
Vaše značka: 14289

Ve smyslu § 175 zákona č.183/2006 Sb. o územním plánování a stavebním řádu (stavební zákon) a zákona č.222/1999 Sb. o zajišťování obrany České republiky v platných zněních a v souladu s rezortními předpisy (na teritoriu okresů Brno-město, Brno-venkov, Blansko, Břeclav, Hodonín, Kroměříž, Prostějov, Třebíč, Uherské Hradiště, Vyškov, Zlín, Znojmo a Bruntál, Frýdek-Místek, Jeseník, Karviná, Nový Jičín, Olomouc, Opava, Ostrava, Přerov, Šumperk, Vsetín) bylo provedeno vyhodnocení výše uvedené akce.

Ministerstvo obrany

zastoupené Odborem územní správy majetku Brno Agentury hospodaření s nemovitým majetkem, jako věcně a místně příslušným ve smyslu zákona č. 222/1999 Sb., jehož jménem jedná ředitel Odboru územní správy majetku Brno Agentury hospodaření s nemovitým majetkem Ing. Jaroslav Valchář na základě pověření ministra obrany čj. 2499/2013-1140 ze dne 17.12.2013 ve smyslu § 7, odst.2 zákona č.219/2000 Sb.

vydává následující závazné stanovisko:

Daná akce není v rozporu se zájmy Ministerstva obrany vymezenými dle § 175 zákona č.183/2006 Sb.

V řešené lokalitě akce neevidujeme inženýrské sítě a podzemní telekomunikační vedení ve vlastnictví Ministerstva obrany.

Souhlasíme s realizací akce tak, jak byla doložena v písemné a grafické dokumentaci za předpokladu:

- zatíží-li předmětná stavba nemovitosti ve vlastnictví státu, s nimiž přísluší hospodařit Ministerstvu obrany, musí být každé takovéto zatížení /omezení vlastnických práv/ v souladu se zákonem, vždy v předstihu před řízením předem projednáno s Odborem územní správy majetku Brno Agentury hospodaření s nemovitým majetkem ve smyslu zákona č. 183/2006 Sb., o územním plánování a stavebním řádu (stavební zákon).

- vyžádá-li si realizace stavby vstup na pozemky státu, se kterými přísluší hospodařit Ministerstvu obrany, nebo jejich užívání, je stavebník povinen obrátit se na vojenskou správu se žádostí o povolení vstupu a sjednání řádného užívacího vztahu.
- se žádostí o uzavření smlouvy o zřízení věcného břemene, smlouvy o smlouvě budoucí o zřízení věcného břemene, povolení vstupu či sjednání řádného užívacího vztahu se obraťte na úsek majetkoprávní zdejší správy /JUDr. Zlatkovská Kateřina – tel.: 973 445 740/.
- toto stanovisko nenahrazuje souhlas ČR-MO zastoupené ředitelem Odboru územní správy majetku Brno Agentury hospodaření s nemovitým majetkem v případech, kdy je ČR-MO účastníkem územního a stavebního řízení ve smyslu stavebního zákona jako vlastník nemovitostí dotčených realizací akce nebo vlastník nemovitostí sousedících (§ 52, § 85 a § 109 zák.č. 183/2006 Sb. ve znění pozdějších předpisů).

Závazné stanovisko Ministerstva obrany je platné 2 roky a musí být vyžadováno znovu, nebude-li během této doby stavba zahájena, nebo dojde-li ke změně v umístění, ve výšce nebo rozsahu stavby.

V další korespondenci, týkající se výše uvedené věci, uvádějte vždy číslo jednací spisu.

Kontaktní osoba: Ing. Eva Ustohalová, tel. 973 445 707, fax. 973 445 060

Adresa pro doručování:

***Agentura hospodaření s nemovitým majetkem, Odbor územní správy majetku Brno,
Svatoplukova 2687/84, 662 10 Brno***

***ISDS AHNM Brno-Ministerstvo obrany, Tychonova 1, 160 01 Praha, hjaavk
IČO: 60162694***

Ředitel Odboru územní správy majetku Brno
Agentury hospodaření s nemovitým majetkem
Ing. Jaroslav VALCHÁŘ

Doručená zpráva >

Věc:

k. ú. Jaroslavice - II/397 Jaroslavice, km 24,750 - 25,350 (stanovisko pro stavební řízení)

ID zprávy: 198088054

Typ zprávy:

Doručená datová zpráva

Dodáno:

7.5.2014 v 13:10:48

Odesílatel:

**Ministerstvo obrany
Tychonova 221/1, 16000 Praha,
CZ**

ID schránky: hjyaavk

Typ schránky: OVM

Zmocnění: 0 / 0

Odstavec: Nežadáno

**Naše čís. jednací: MOCR
15045-1/2014 - 6440**

**Naše spisová zn.: MOCR
15045/2014 6440**

Vaše čís. jednací: Nežadáno

Vaše spisová zn.: Nežadáno

K rukám: Nežadáno

Do vlastních rukou: Nežadáno

Zakázáno doručení fikcí: Nežadáno

Přílohy:

2014_45270.pdf



IM-Projekt, s.r.o.
Vodní 1
602 00 BRNO

VÁŠ DOPIS ZNAČKY/ZE DNE	NAŠE ZNAČKA	VYŘIZUJE	MÍSTO/DATUM
	PM015337/2014-203/Fi	Ing. Lenka Fikarová +420 541 637 292 fikarova@pmo.cz	Brno 12.5.2014

II/397 Jaroslavice, km 24,750 – 25,350

(k.ú. Jaroslavice; ORP Znojmo; kraj Jihomoravský; ČHP 4-14-02)

Charakteristika akce:

Jedná se o DSP opravy silnice v k.ú. Jaroslavice. DSP zpracovala firma IM-Projekt s r.o. v 03/2014, investorem stavby je SÚS JmK, p.o.

Předmětem dokumentace je stavební úprava silnice II/397 od mostu ev.č. 397-010 přes VVT Daniž a křižovatky ulic Školní, U Potoka, Celní a Sadová po křižovatku ulice Celní s účelovou komunikací po začátek již realizované úpravy silnice II/397 v rámci stavby „Silniční propojení Jaroslavice – Seefeld – Kadolz/Zwingendorf“. Komunikace je od začátku úseku vedena v intravilánu jako ulice Celní, část úseku je vedena v extravilánu, a to od konce obce Jaroslavice po konec řešeného úseku, celková délka stavby 0,559 98km. V rámci stavby dojde k vyrovnaní a zesílení vozovky v šíři stávajícího asfaltového krytu.

Odvodnění vozovky je zabezpečeno příčným spádem a podélným sklonem do stávajících otevřených příkopů a nebo ke stávajícím obrubníkům a uličním vpustem.

Zájmů Povodí Moravy, s.p. se dotkne začátek úseku, který zasahuje do ochranného pásma VVT Daniž, vlastního koryta toku se stavba nedotkne. Přímou správu vykonává Povodí Moravy, s.p., závod Dyje, provoz Znojmo.

Vyjádření správce povodí a správce VVT Daniž

Na základě ustanovení § 54 odst. 4 zákona č. 254/2001 Sb. o vodách a o změně některých zákonů (vodní zákon) vydává Povodí Moravy, s.p. jako správce povodí k předloženému záměru toto

stanovisko:

a) Z hlediska plánování v oblasti vod je uvedený záměr v souladu se zájmy hájenými **Plánem oblasti povodí Dyje. Uvedený záměr je tedy možný.**

b) Z hlediska dalších zájmů chráněných zákonem č. 254/2001 Sb., o vodách a o změně některých zákonů, souhlasíme s uvedeným záměrem za podmínek:

1. Během výstavby nesmí dojít k poškození břehů a koryta toku, znečištění toku stavebním odpadem a dalšími látkami nebezpečnými vodám. Závadné látky, lehce odplavitelný materiál ani stavební odpad nebudou volně skladovány na břehu.
2. Přímému správci vodního toku (PM,s.p., provoz Znojmo, provozznojmo@pmo.cz, tel. 515 300556 – pan Jiří Gruna) bude v dostatečném časovém předstihu min. 5 dní oznámeno zahájení a ukončení.

-
3. Po ukončení stavebních prací musí být dotčené pozemky upraveny a veškerý přebytečný materiál odstraněn.

Upozorňujeme:

- Povodí Moravy, s.p. nenese odpovědnost za případné škody způsobené průchodem velkých vod při povodňových průtocích nebo chodem ledů a nebude se na jejich odstranění podílet.
- Při výstavbě nesmí dojít ke znečištění povrchových nebo podzemních vod, k ohrožení jejich jakosti nedovoleným nakládáním se závadnými látkami.
- Odpad ze stavby bude likvidován v souladu se zákonem č. 185/2001 Sb.
- Provádění prací nesmí negativně ovlivnit odtokové poměry v dané lokalitě.
- Používané mechanizační prostředky musí být v dobrém technickém stavu a musí být dodržována preventivní opatření k zabránění případným úkapům či únikům ropných látek.

Doba platnosti tohoto stanoviska je 2 roky, nebude-li využito pro vydání platného rozhodnutí nebo opatření vodoprávního nebo jiného správního úřadu.

Povodí Moravy, s.p.
601 75 Brno, Dřevařská 11
IČO:70890013, DIČ:CZ70890013



Ing. Pavel Bíza
vedoucí útvaru správy povodí

Na vědomí: provoz Znojmo

Dobrovolný svazek obcí Jaroslavice, Slup
Náměstí 93, 671 28 Jaroslavice

IM-PROJEKT,
Inženýrské a mostní konstrukce, s.r.o.
Vodní 1
602 00 Brno

V Jaroslavicích dne 16. dubna 2014


Věc: Vyjádření

Dobrovolný svazek obcí Jaroslavice Slup tímto souhlasí s projektovou dokumentací pro opravu komunikace II/397 v ulici Celní v Jaroslavicích.

Před pokládkou obalovaných směsí nutno zvednou do potřebné výšky poklopu vodovodních přípoje a hydrantů.

S pozdravem

Petr Zálešák
předseda DSO


Dobrovolný svazek obcí
Jaroslavice, Slup

Dobrovolný svazek obcí Jaroslavice, Hrádek, Dyjákovice
Náměstí 93, 671 28 Jaroslavice

IM-PROJEKT, .
Inženýrské a mostní konstrukce, s.r.o.
Vodní 1
602 00 Bmo


V Jaroslavicích dne 16. dubna 2014

Věc: Vyjádření

Dobrovolný svazek obcí Jaroslavice Hrádek, Dyjákovice tímto souhlasí s projektovou dokumentací pro opravu komunikace II/397 v ulici Celní v Jaroslavicích.

Před pokládkou obalovaných směsí nutno zvednou do potřebné výšky poklopu kanalizačních šachet a uličních vpustí.

S pozdravem


Petr Zálešák
předseda DSO Dobrovolný svazek obcí
Jaroslavice, Hrádek, Dyjákovice

IM-Projekt, inženýrské a
mostní konstrukce, s.r.o.
Vodní 970/1
60200 Brno

naše značka
5000935798

vyřizuje
Oto Valehrach DiS.

datum
05.05.2014

Věc:

II/397 Jaroslavice, km 24,750 - 25,2350

SO 101 - Komunikace II/397

K.ú. - p.č.: Jaroslavice-389/5, 389/4, 452, 415/1, 414, 7108, 7176, 6976, 7212

Stavebník: Správa a údržba silnic Jihomoravského kraje, příspěvková organizace kraje, Žerotínovo náměstí 449/3, 60200 Brno

Účel stanoviska: Povolení stavby - stavební režim

RWE GasNet, s.r.o., jako provozovatel distribuční soustavy (PDS) a technické infrastruktury, zastoupený RWE Distribuční služby, s.r.o., vydává toto stanovisko:

V zájmovém území stavby se nachází stávající STL plynovod PE dn 110, PE dn 63, STL přípojky PE dn 25 a dn 32 ve správě RWE GasNet, s.r.o. S realizací výše uvedené stavby souhlasíme za následujících podmínek:

- před zahájením zemních prací na výše uvedené stavbě požadujeme vytýčení plynárenského zařízení, které bude provedeno pracovníky RWE Distribuční služby, s.r.o. bezplatně na místě samém - veškeré informace vč. podrobných podmínek pro zajištění vytýčení plynárenských zařízení najdete na <http://www.rwe.cz/ds/>
- bez vytýčení našeho zařízení nesmí být zemní práce zahájeny,
- s navýšením nivelety dle PD o cca 50 mm souhlasíme,
- během stavebních prací umožnit trvalý přístup k HUP objektům,
- práce v ochranném pásmu plynárenského zařízení provádět s maximální opatrností, aby nedošlo k jeho poškození,
- veškeré výkopové práce v ochranném pásmu plynárenského zařízení musí být prováděny ručně bez použití mechanizace,
- neprodleně oznámit RWE Distribuční služby, s.r.o. každé i sebemenší poškození plynovodního vedení (včetně izolace, signalizačního vodiče, výstražné fólie atd.) na tel. 1239,
- případné zřizování stavení, skladování materiálů, stavebních strojů apod. bude realizováno mimo ochranné pásmo plynárenského zařízení,
- do písemného stanoviska stavebního úřadu k této stavbě uvést číslo jednací tohoto stanoviska a datum vydání,
- v případě nepředvídaných kolizních situací při realizaci vlastní stavby, které nelze při zpracování PD předpokládat, budou tyto řešeny operativně na místě samém s pracovníky RWE Distribuční služby, s.r.o.,
- po celou dobu prací bude pracovníky RWE Distribuční služby, s.r.o. pravidelně kontrolováno dodržení podmínek uvedených v tomto stanovisku.

V rozsahu této stavby souhlasíme s povolením stavby dle zákona 183/2006 Sb. ve znění pozdějších předpisů. Tento souhlas platí pro územní řízení, řízení o územním souhlasu, veřejnoprávní smlouvy pro umístění stavby, zjednodušené územní řízení, ohlášení, stavební řízení, společné územní a stavební řízení, veřejnoprávní smlouvu o provedení stavby nebo oznámení stavebního záměru s certifikátem autorizovaného inspektora.

V zájmovém území se mohou nacházet plynárenská zařízení jiných vlastníků či správců, případně i dlouhodobě nefunkční/neprovozovaná plynárenská zařízení bez dostupných informací o jejich poloze.

Plynárenské zařízení je chráněno ochranným pásmem dle zákona č.458/2000 Sb. ve znění pozdějších předpisů.

Ochranným pásmem se rozumí souvislý prostor v bezprostřední blízkosti plynárenského zařízení, který činí:

a) u nízkotlakých a středotlakých plynovodů a plynovodních přípojek, jimiž se rozvádí plyn v zastavěném území obce 1 m na obě strany od půdorysu,

RWE Distribuční služby, s.r.o.

Plynárenská 499/1
657 02 Brno
T +420532221111
F +420545578571
E info_ds@rwe.cz
I www.rwe.cz
IČ: 27935311
DIČ: CZ27935311

Zapsán do obchodního rejstříku:

Krajský soud v Brně
oddíl C, vložka 57165
26.07.2007

Bankovní spojení:
ČSOB a.s.
Číslo účtu: 17837923
Kód banky: 0300

- b) u ostatních plynovodů a plynovodních přípojek 4 m na obě strany od půdorysu,
- c) u technologických objektů 4 m od půdorysu

Při realizaci uvedené stavby budou dodrženy podmínky pro provádění stavební činnosti v ochranném pásmu plynárenského zařízení:

- 1) za stavební činnosti se pro účely tohoto stanoviska považují všechny činnosti prováděné v ochranném pásmu plynárenského zařízení (tzn. i bezvýkopové technologie),
- 2) stavební činnosti v ochranném pásmu plynárenského zařízení je možné realizovat pouze při dodržení podmínek stanovených v tomto stanovisku. Nebudou-li tyto podmínky dodrženy, budou stavební činnosti, popř. úpravy terénu prováděné v ochranném pásmu plynárenského zařízení považovány dle § 68 zákona č.458/2000 Sb. ve znění pozdějších předpisů za činnost bez našeho předchozího souhlasu. Při každé změně projektu nebo stavby (zejména trasy navrhovaných inženýrských sítí) je nutné požádat o nové stanovisko k této změně,
- 3) před zahájením stavební činnosti v ochranném pásmu plynárenských zařízení bude provedeno vytyčení plynárenského zařízení. Vytyčení provede příslušná provozní oblast (formulář a kontakt naleznete na www.rwe-ds.cz nebo Zákaznická linka 840 11 33 55). Při žádosti uvede žadatel naši značku (číslo jednací) uvedenou v úvodu tohoto stanoviska. Bez vytyčení a přesného určení uložení plynárenského zařízení nesmí být stavební činnosti zahájeny. Vytyčení plynárenského zařízení považujeme za zahájení stavební činnosti v ochranném pásmu plynárenského zařízení. O provedeném vytyčení bude sepsán protokol,
- 4) bude dodržena mj. ČSN 73 6005, TPG 702 04 - tab.8, zákon č.458/2000 Sb. ve znění pozdějších předpisů, případně další předpisy související s uvedenou stavbou,
- 5) pracovníci provádějící stavební činnosti budou prokazatelně seznámeni s polohou plynárenského zařízení, rozsahem ochranného pásma a těmito podmínkami,
- 6) při provádění stavební činnosti v ochranném pásmu plynárenského zařízení je investor povinen učinit taková opatření, aby nedošlo k poškození plynárenského zařízení nebo ovlivnění jeho bezpečnosti a spolehlivosti provozu. Nebude použito nevhodného nářadí, zemina bude těžena pouze ručně bez použití pneumatických, elektrických, bateriových a motorových nářadí,
- 7) odkryté plynárenské zařízení bude v průběhu nebo při přerušení stavební činnosti řádně zabezpečeno proti jeho poškození,
- 8) v případě použití bezvýkopových technologií (např. protlaku) bude před zahájením stavební činnosti provedeno obnažení plynárenského zařízení v místě křížení,
- 9) neprodleně oznámit každé i sebemenší poškození plynárenského zařízení (vč. izolace, signalizačního vodiče, výstražné fólie atd.) na telefon 1239,
- 10) před provedením zásypu výkopu v ochranném pásmu plynárenského zařízení bude provedena kontrola dodržení podmínek stanovených pro stavební činnosti v ochranném pásmu plynárenského zařízení a kontrola plynárenského zařízení. Kontrolu provede příslušná provozní oblast (formulář a kontakt naleznete na www.rwe-ds.cz nebo Zákaznická linka 840 11 33 55). Při žádosti uvede žadatel naši značku (číslo jednací) uvedenou v úvodu tohoto stanoviska. Povinnost kontroly se vztahuje i na plynárenské zařízení, které nebylo odhaleno. O provedené kontrole bude sepsán protokol. Bez provedené kontroly nesmí být plynovodní zařízení zasypáno. V případě, že nebudou dodrženy výše uvedené podmínky, je stavebník povinen na základě výzvy provozovatele PZ, nebo jeho zástupce doložit průkaznou dokumentaci o nepoškození PZ během výstavby-nebo provést na své náklady kontrolní sondy v místě styku stavby s PZ.
- 11) plynárenské zařízení bude před zásypem výkopu řádně podsypáno a obsypáno těženým pískem, zhutněno a bude osazena výstražná fólie žluté barvy, vše v souladu s ČSN EN 12007-1-4, TPG 702 01, TPG 702 04,
- 12) neprodleně po skončení stavební činnosti budou řádně osazeny všechny poklopy a nadzemní prvky plynárenského zařízení,
- 13) poklopy uzávěrů a ostatních armatur na plynárenském zařízení vč. hlavních uzávěrů plynu (HUP) na odběrném plynovém zařízení udržovat stále přístupné a funkční po celou dobu trvání stavební činnosti,
- 14) případné zřizování stavenišť, skladování materiálů, stavebních strojů apod. bude realizováno mimo ochranné

pásmo plynárenského zařízení (není-li ve stanovisku uvedeno jinak),

15) bude zachována hloubka uložení plynárenského zařízení (není-li ve stanovisku uvedeno jinak),

16) při použití nákladních vozidel, stavebních strojů a mechanismů zabezpečit případný přejezd přes plynárenské zařízení uložení panelů v místě přejezdu plynárenského zařízení.

Platí pouze pro území vyznačené v příloze tohoto stanoviska a to 24 měsíců ode dne jeho vydání.

Za správnost a úplnost dokumentace předložené s žádostí včetně jejího souladu s platnými předpisy plně zodpovídá její zpracovatel. Stanovisko nenahrazuje případná další stanoviska k jiným částem stavby.

V případě další korespondence nebo jednání (např. změna stavby) uvádějte naši značku - 5000935798 a datum tohoto stanoviska. Kontakty jsou k dispozici na www.rwe-ds.cz nebo Zákaznická linka 840 11 33 55.



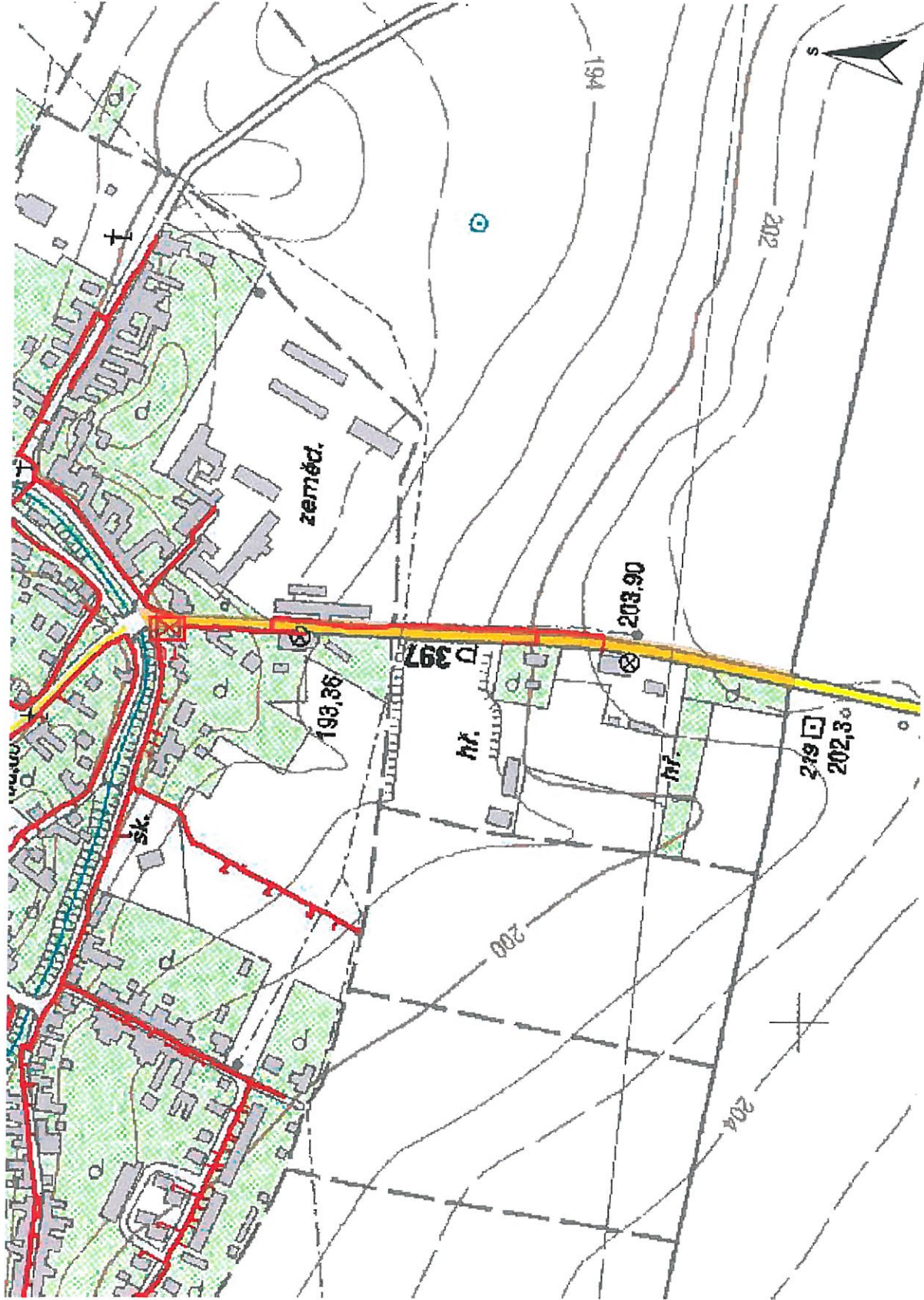
Oto Valehrach DiS.
technik PZ MS-Jihlava 2
odděl. reg. oper. správy sítí Jihlava
RWE Distribuční služby, s.r.o.

oto.valehrach@rwe.cz

Přílohy: Orientační zakres plynárenského zařízení, Detailní zakres plynárenského zařízení, Detailní zakres plynárenského zařízení, Ověřená příloha žadatele

Příloha: Orientační zakres plynárenského zařízení. Tato příloha je nedílnou součástí stanoviska č. 5000935798 ze dne 05.05.2014.

Provozovatel DS: RWE GasNet, s.r.o.; Stavebník: Správa a údržba silnic Jihomoravského kraje, příspěvková organizace kraje, Žerotínovo náměstí 449/3, 60200 Brno. K.ú.: Jaroslavice-389/5, 389/4, 452, 415/1, 414, 7108, 7176, 6976, 7212.

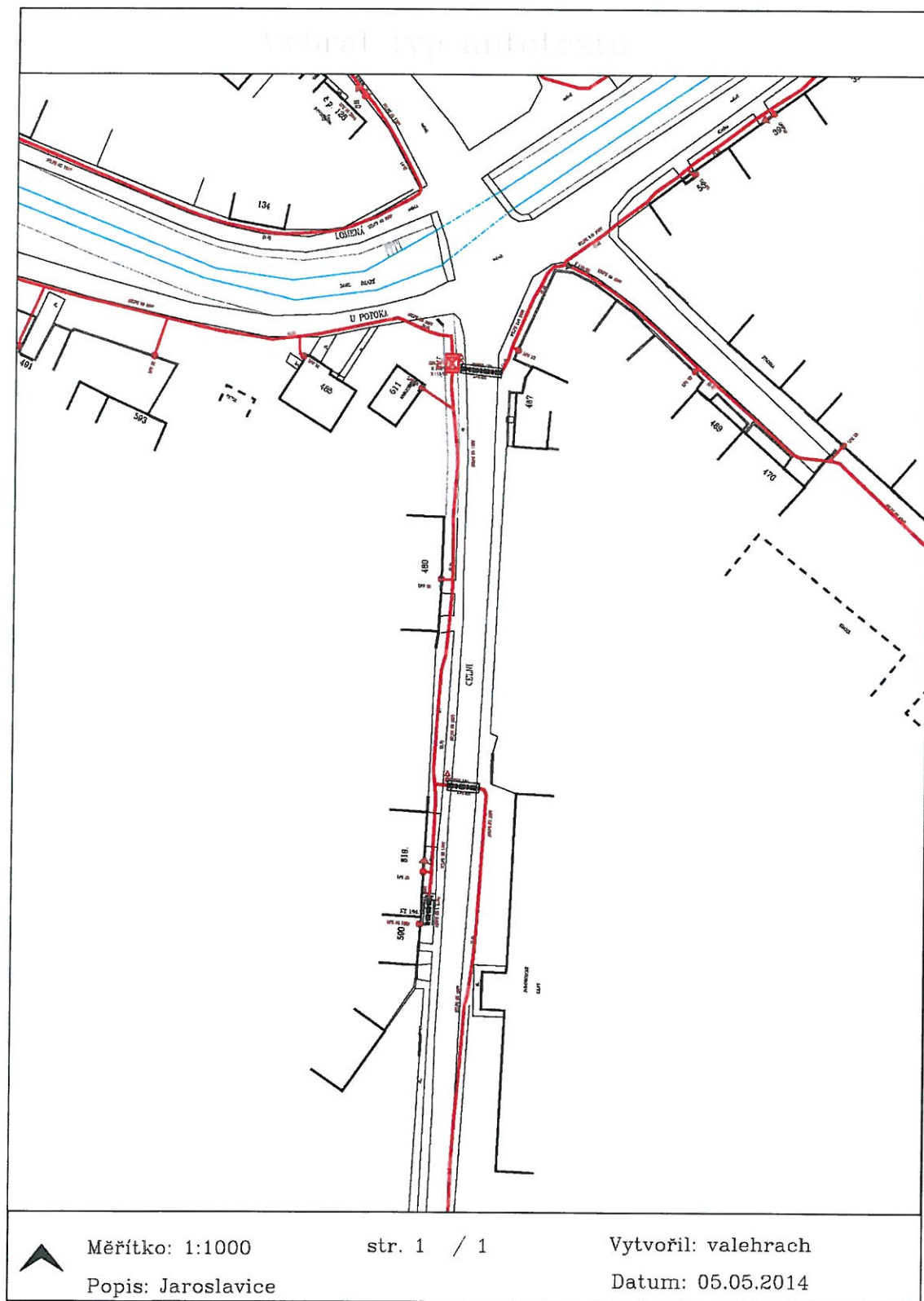


Legenda:

linie	plynovodu
	NTL
	STL
	VTL
	WTL
	nefunkční
	výstavba
	regulační stanice
	ochranné zařízení
	kabel
	elektropřípojka
	kabel protikoroziční ochrany
	anodové uzemnění
	stanice katodové ochrany

Příloha: Detailní zakres plynárenského zařízení. Tato příloha je nedílnou součástí stanoviska č. 5000935798 ze dne 05.05.2014.

Provozovatel DS: RWE GasNet, s.r.o.; Stavebník: Správa a údržba silnic Jihomoravského kraje, příspěvková organizace kraje, Žerotínovo náměstí 449/3, 60200 Brno. K.ú.: Jaroslavice-389/5, 389/4, 452, 415/1, 414, 7108, 7176, 6976, 7212.

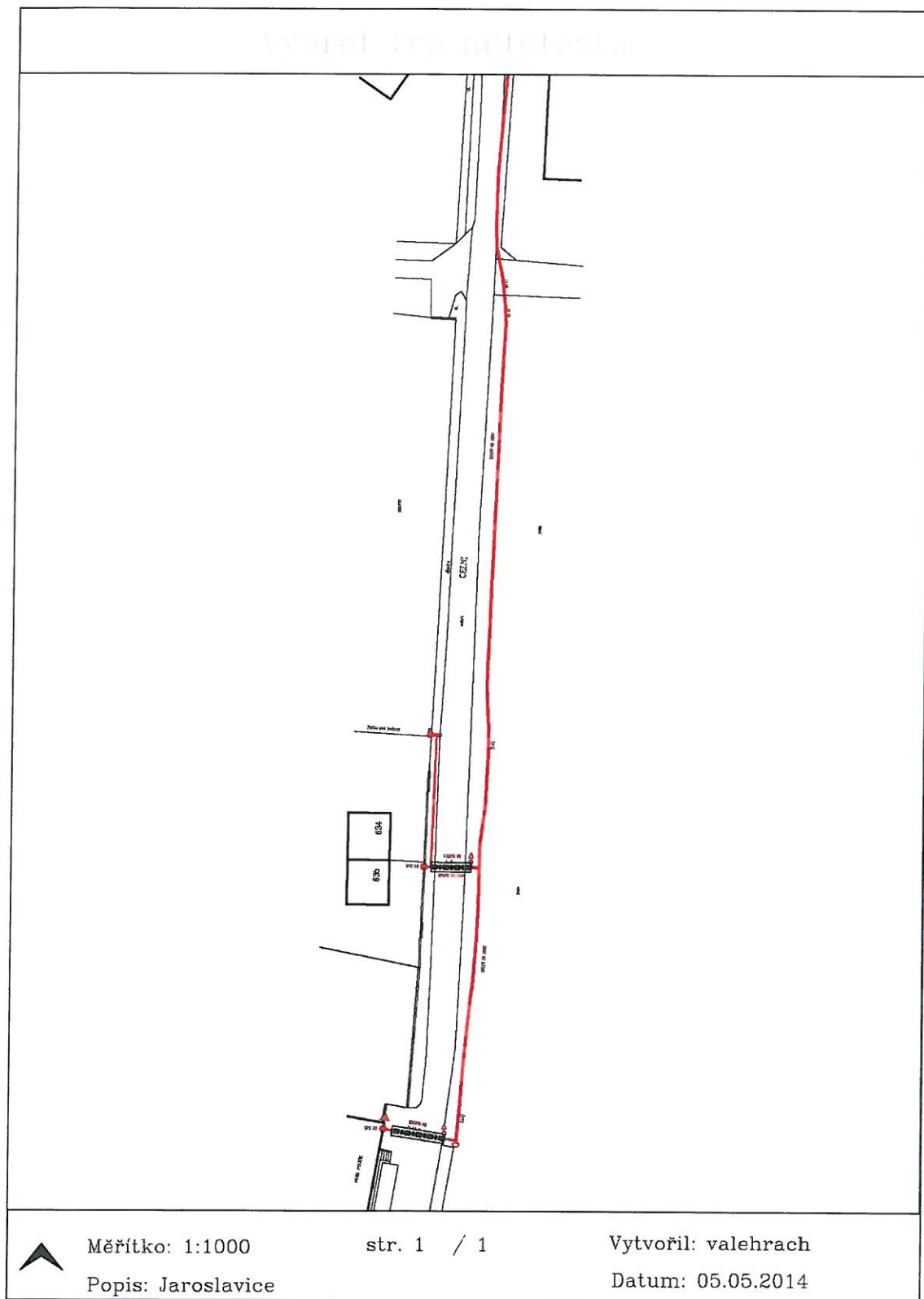


Legenda:

	linie		ochranné zařízení		kabel protikorozní ochrany
	NTL/STL/VTU/		kabel		anodové uzemnění
	VVTL		elektropřipojka		stanice katodové ochrany
	plynovodu				
	nefunkční				
	výstavba				
	regulační stanice				

Příloha: Detailní zákres plynárenského zařízení. Tato příloha je nedílnou součástí stanoviska č. 5000935798 ze dne 05.05.2014.

Provozovatel DS: RWE GasNet, s.r.o.; Stavebník: Správa a údržba silnic Jihomoravského kraje, příspěvková organizace kraje, Žerotínovo náměstí 449/3, 60200 Brno. K.ú.: Jaroslavice-389/5, 389/4, 452, 415/1, 414, 7108, 7176, 6976, 7212.



Legenda:

	linie		ochranné zařízení		kabel protikorozi ochrany
	NTL/STL/VTU/				
	VVTL				
	plynovodu				
	nefunkční		kabel		anodové uzemnění
	výstavba		elektropřipojka		stanice katodové ochrany
	regulační stanice				

